

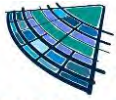
PAROVESA S.L.

*El contenido de este documento ha sido sometido a un proceso de seudonimización de datos en cumplimiento de lo dispuesto en el Reglamento Europeo de Protección de Datos (2016/679)




DOCUMENTO II

PLANOS



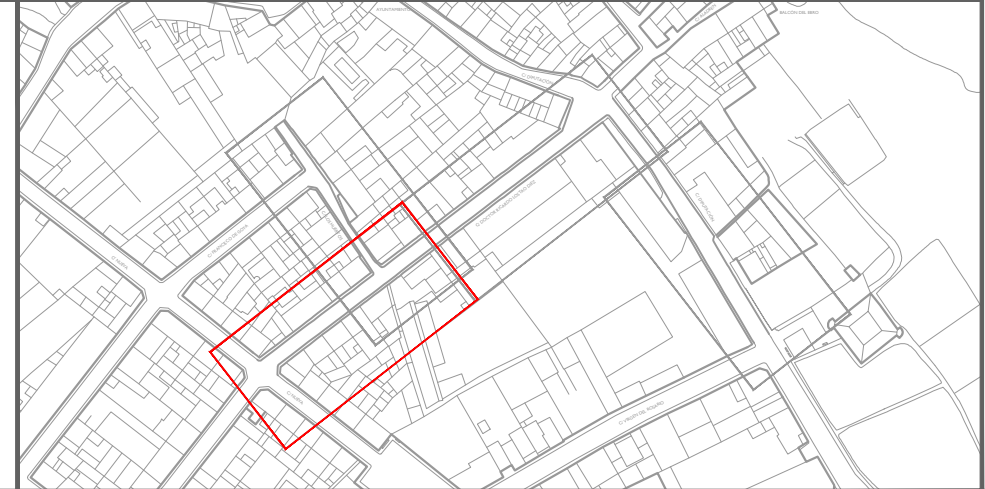
ÍNDICE

NOV - 01	SITUACIÓN Y EMPLAZAMIENTO
NOV - 02	ESTADO ACTUAL. INSTALACIONES EXISTENTES
NOV - 03	DEMOLICIONES
NOV - 04	ESTADO REFORMADO
NOV - 04.01	PLANTA TRAZADO
NOV - 04.02	PERFILES LONGITUDINALES
NOV - 04.03	PAVIMENTACIÓN
NOV - 04.04	SECCIONES TIPO
NOV - 04.05	SEÑALIZACIÓN Y EQUIPAMIENTO URBANO
NOV - 05	RED DE ABASTECIMIENTO
NOV - 05.01	PLANTA GENERAL
NOV - 05.02	DETALLES
NOV - 06	RED DE SANEAMIENTO
NOV - 06.01	PLANTA GENERAL
NOV - 06.02	PERFILES LONGITUDINALES
NOV - 06.03	DETALLES
NOV - 07	RED DE ELECTRICIDAD
NOV - 07.01	PLANTA GENERAL
NOV - 07.02	DETALLES
NOV - 08	RED DE TELECOMUNICACIONES
NOV - 08.01	PLANTA GENERAL
NOV - 08.02	DETALLES



LEYENDA

- | | | | | | |
|--|-----------------------------------|--|--------------------------------|--|----------------------------------|
| | LÍMITE DE ACTUACIÓN | | RED DE SANEAMIENTO A MANTENER | | ACEQUIA A MANTENER |
| | POSTE A MANTENER | | POZO DE SANEAMIENTO A MANTENER | | REGISTRO DE ACEQUIA A REPONER |
| | RED DE ABASTECIMIENTO A MANTENER | | RED DE SANEAMIENTO A RETIRAR | | REGISTRO DE ACEQUIA A RETIRAR |
| | POZO DE ABASTECIMIENTO A MANTENER | | POZO DE SANEAMIENTO A RETIRAR | | RED AÉREA DE BT A MANTENER |
| | RED DE ABASTECIMIENTO A RETIRAR | | IMBORNAL A MANTENER | | RED SUBTERRÁNEA DE BT A MANTENER |
| | POZO DE ABASTECIMIENTO A RETIRAR | | IMBORNAL A RETIRAR | | ARQUETA DE BT A MANTENER |
| | ARQUETA DE RIEGO A RETIRAR | | ARQUETA A RETIRAR | | POSTE A RETIRAR |



PROYECTO DE EJECUCIÓN PARA LAS OBRAS DE URBANIZACIÓN DE LAS CALLES RICARDO LOSTAO, HUERTOS Y DIPUTACIÓN DEL MUNICIPIO DE NOVILLAS

Localización
NOVILLAS (ZARAGOZA)

Fecha
OCTUBRE 2021

Redactor
xx
Ingeniero de Caminos, Canales y Puertos
xxxxxxx CICCPC

Promotor

AYUNTAMIENTO DE NOVILLAS

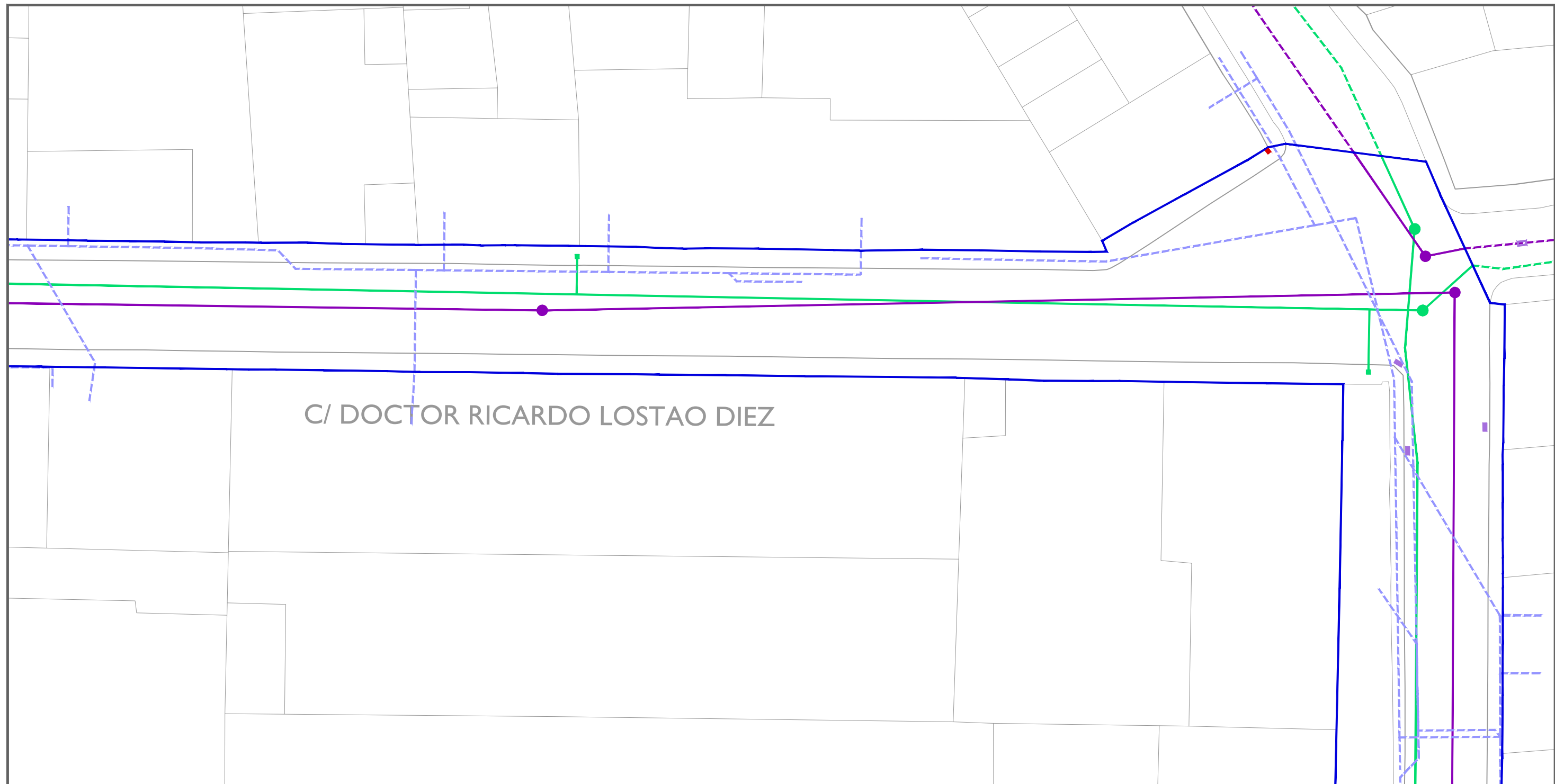
Escala
1:250

Norte

Plano
ESTADO ACTUAL. INSTALACIONES EXISTENTES

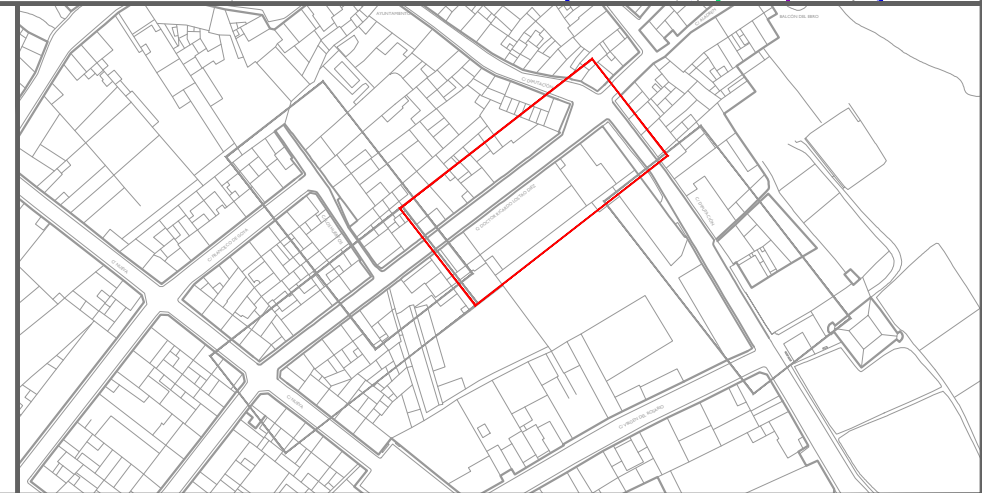
Plano nº
NOV-02

Hoja 01 de 04

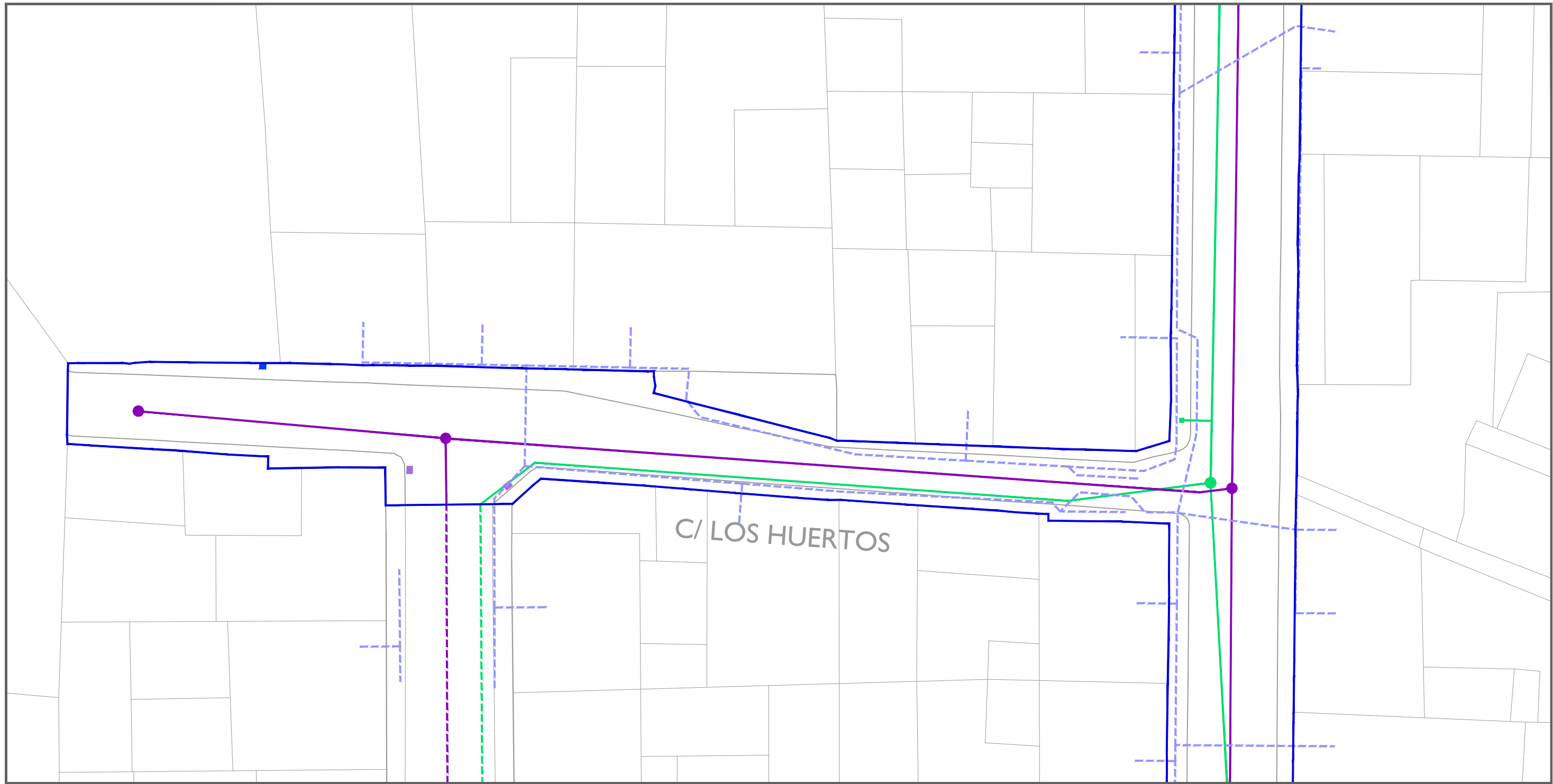


LEYENDA

- | | | |
|-----------------------------------|--------------------------------|----------------------------------|
| LÍMITE DE ACTUACIÓN | RED DE SANEAMIENTO A MANTENER | ACEQUIA A MANTENER |
| POSTE A MANTENER | POZO DE SANEAMIENTO A MANTENER | REGISTRO DE ACEQUIA A REPONER |
| RED DE ABASTECIMIENTO A MANTENER | RED DE SANEAMIENTO A RETIRAR | REGISTRO DE ACEQUIA A RETIRAR |
| POZO DE ABASTECIMIENTO A MANTENER | POZO DE SANEAMIENTO A RETIRAR | RED AÉREA DE BT A MANTENER |
| RED DE ABASTECIMIENTO A RETIRAR | IMBORNAL A MANTENER | RED SUBTERRÁNEA DE BT A MANTENER |
| POZO DE ABASTECIMIENTO A RETIRAR | IMBORNAL A RETIRAR | ARQUETA DE BT A MANTENER |
| ARQUETA DE RIEGO A RETIRAR | ARQUETA A RETIRAR | POSTE A RETIRAR |

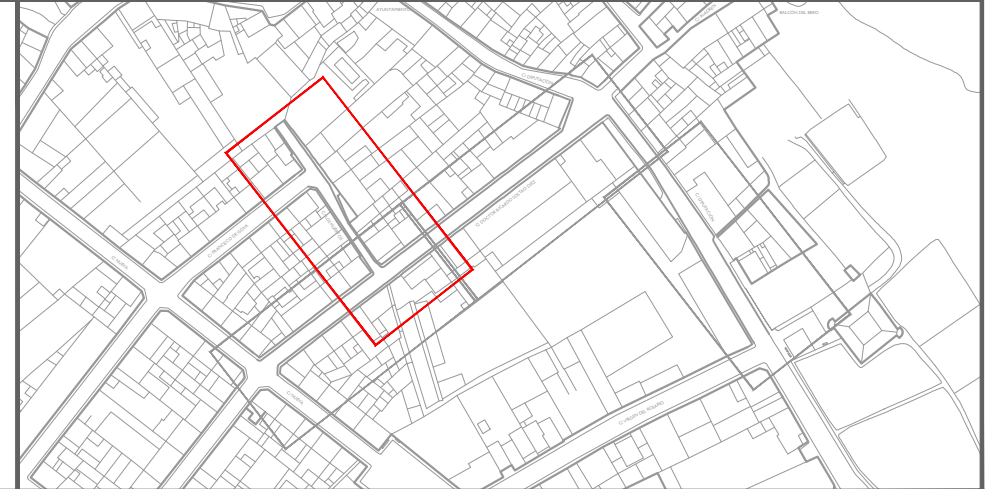


PROYECTO DE EJECUCIÓN PARA LAS OBRAS DE URBANIZACIÓN DE LAS CALLES RICARDO LOSTAO, HUERTOS Y DIPUTACIÓN DEL MUNICIPIO DE NOVILLAS	Localización NOVILLAS (ZARAGOZA)	Redactor xx Ingeniero de Caminos, Canales y Puertos xxxxxx CICCPC	Promotor AYUNTAMIENTO DE NOVILLAS	Escala 1:250	Plano ESTADO ACTUAL. INSTALACIONES EXISTENTES	Plano nº NOV-02
	Fecha OCTUBRE 2021			Norte 		

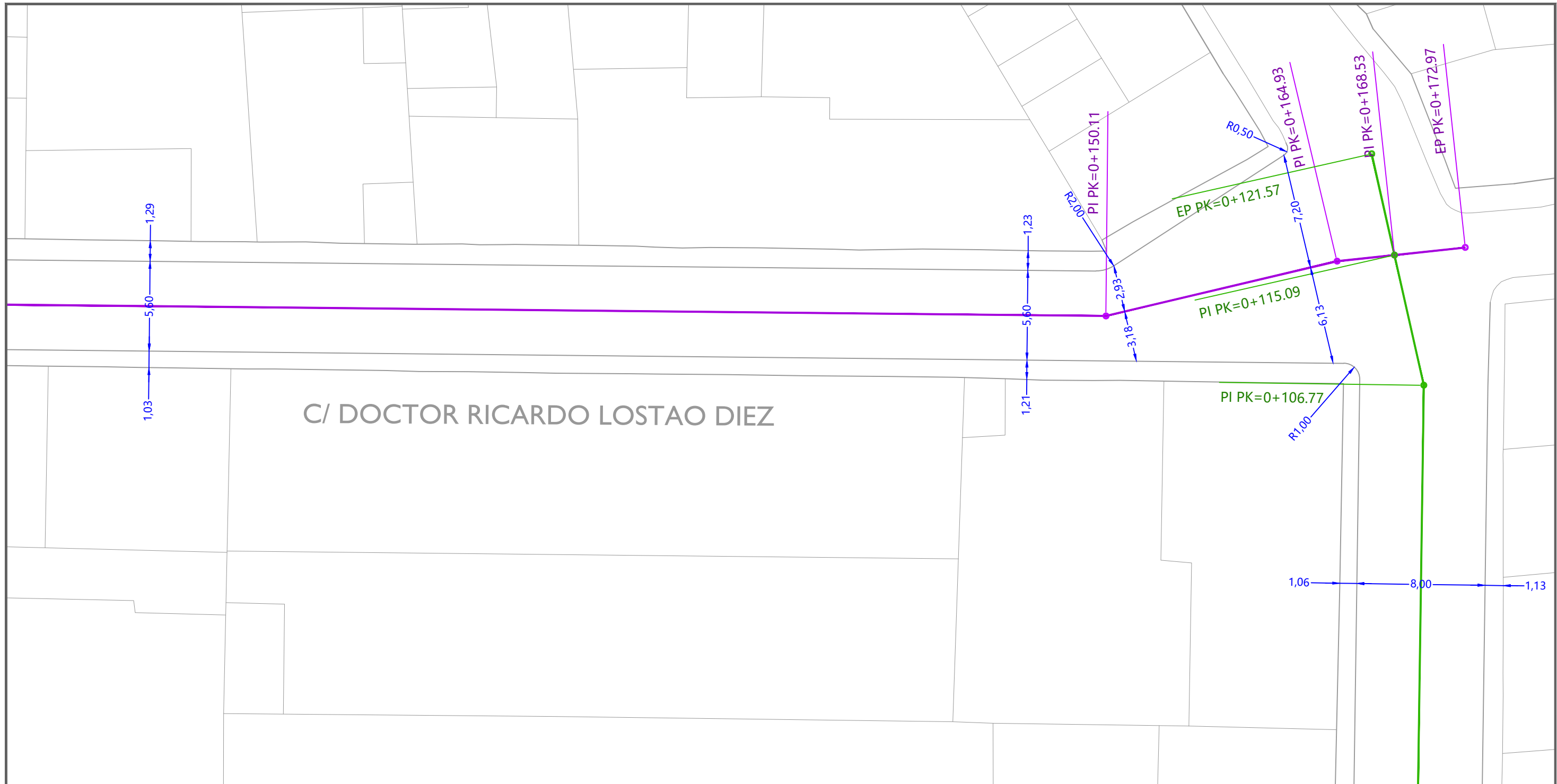


LEYENDA













- | | | | | | |
|--|-----------------------------------|--|--------------------------------|--|----------------------------------|
| | LÍMITE DE ACTUACIÓN | | RED DE SANEAMIENTO A MANTENER | | ACEQUIA A MANTENER |
| | POSTE A MANTENER | | POZO DE SANEAMIENTO A MANTENER | | REGISTRO DE ACEQUIA A REPONER |
| | RED DE ABASTECIMIENTO A MANTENER | | RED DE SANEAMIENTO A RETIRAR | | REGISTRO DE ACEQUIA A RETIRAR |
| | POZO DE ABASTECIMIENTO A MANTENER | | POZO DE SANEAMIENTO A RETIRAR | | RED AÉREA DE BT A MANTENER |
| | RED DE ABASTECIMIENTO A RETIRAR | | IMBORNAL A MANTENER | | RED SUBTERRÁNEA DE BT A MANTENER |
| | POZO DE ABASTECIMIENTO A RETIRAR | | IMBORNAL A RETIRAR | | ARQUETA DE BT A MANTENER |
| | ARQUETA DE RIEGO A RETIRAR | | ARQUETA A RETIRAR | | POSTE A RETIRAR |

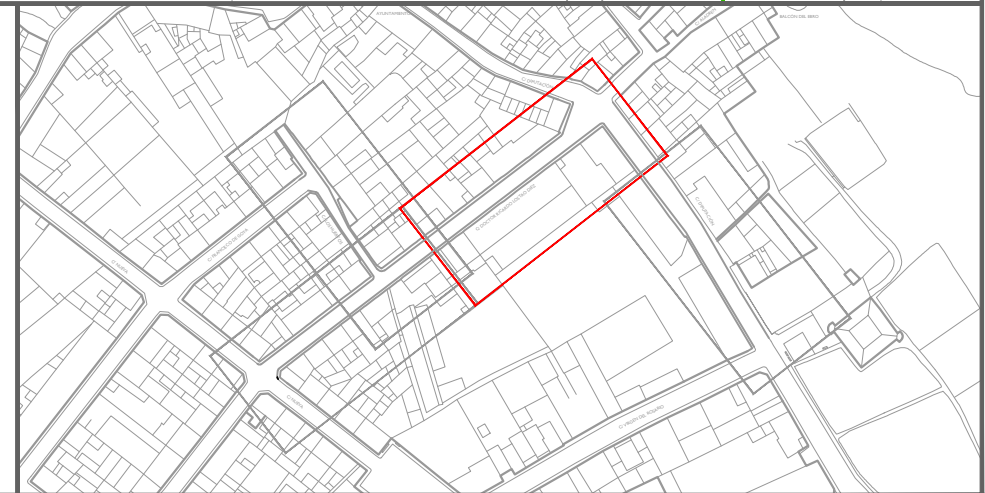


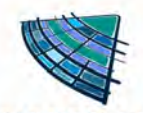


<p>PROYECTO DE EJECUCIÓN PARA LAS OBRAS DE URBANIZACIÓN DE LAS CALLES RICARDO LOSTAO, HUERTOS Y DIPUTACIÓN DEL MUNICIPIO DE NOVILLAS</p>	<p>Localización NOVILLAS (ZARAGOZA)</p>	<p>Redactor XXXXXXXXXXXXXXXXXXXXXXXXXXXXXXXXXXXX Ingeniero de Caminos, Canales y Puertos XXXXXXXXX CICCPC </p>	<p>Promotor </p>	<p>Escala 1:250</p>	<p>Plano ESTADO ACTUAL. INSTALACIONES EXISTENTES</p>	<p>Plano nº NOV-02 Hoja 04 de 04</p>
	<p>Fecha OCTUBRE 2021</p>			<p>Norte </p>		

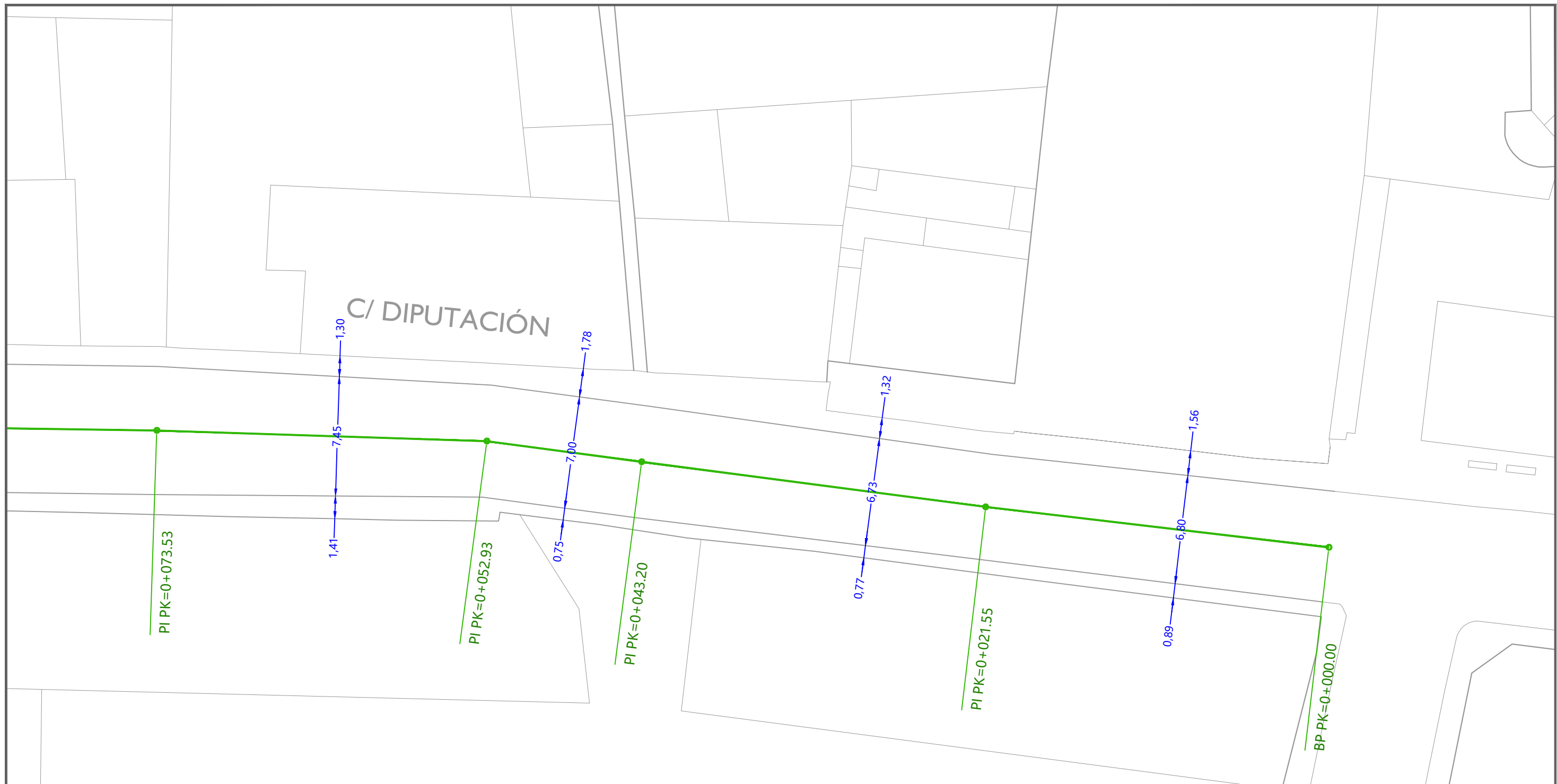


LEYENDA













- | | | |
|--|--|--|
|  EJE 01 |  EJE 02 |  EJE 03 |
|  BP INICIO DE EJE 01 |  BP INICIO DE EJE 02 |  BP INICIO DE EJE 03 |
|  EP FINAL DE EJE 01 |  EP FINAL DE EJE 02 |  EP FINAL DE EJE 03 |
|  PI PUNTO SINGULAR EJE 01 |  PI PUNTO SINGULAR EJE 02 |  PI PUNTO SINGULAR EJE 03 |

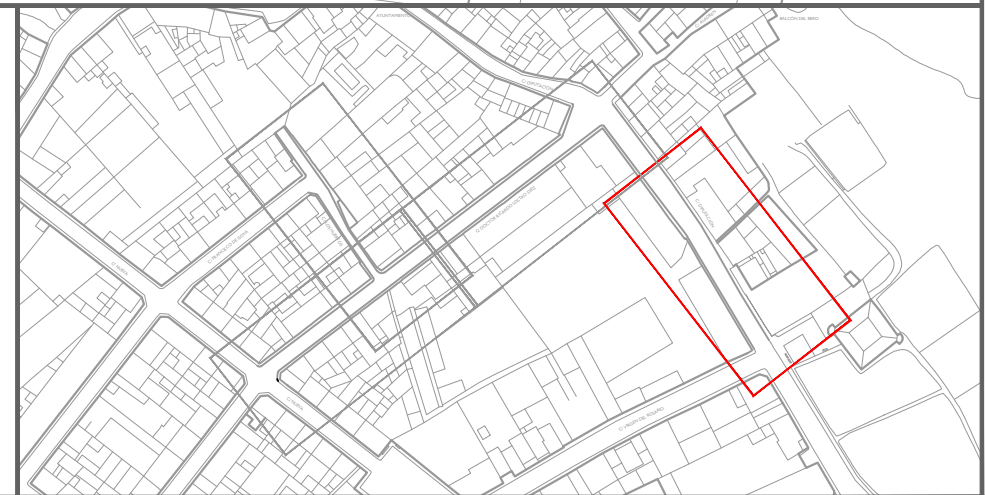


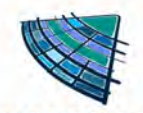


PROYECTO DE EJECUCIÓN PARA LAS OBRAS DE URBANIZACIÓN DE LAS CALLES RICARDO LOSTAO, HUERTOS Y DIPUTACIÓN DEL MUNICIPIO DE NOVILLAS	Localización NOVILLAS (ZARAGOZA)	Redactor  xx Ingeniero de Caminos, Canales y Puertos xxxxxx CICCIP	Promotor  AYUNTAMIENTO DE NOVILLAS	Escala 1:250	Plano ESTADO REFORMADO PLANTA DE TRAZADO	Plano nº NOV-04.01
	Fecha OCTUBRE 2021			Norte 		Hoja 02 de 04

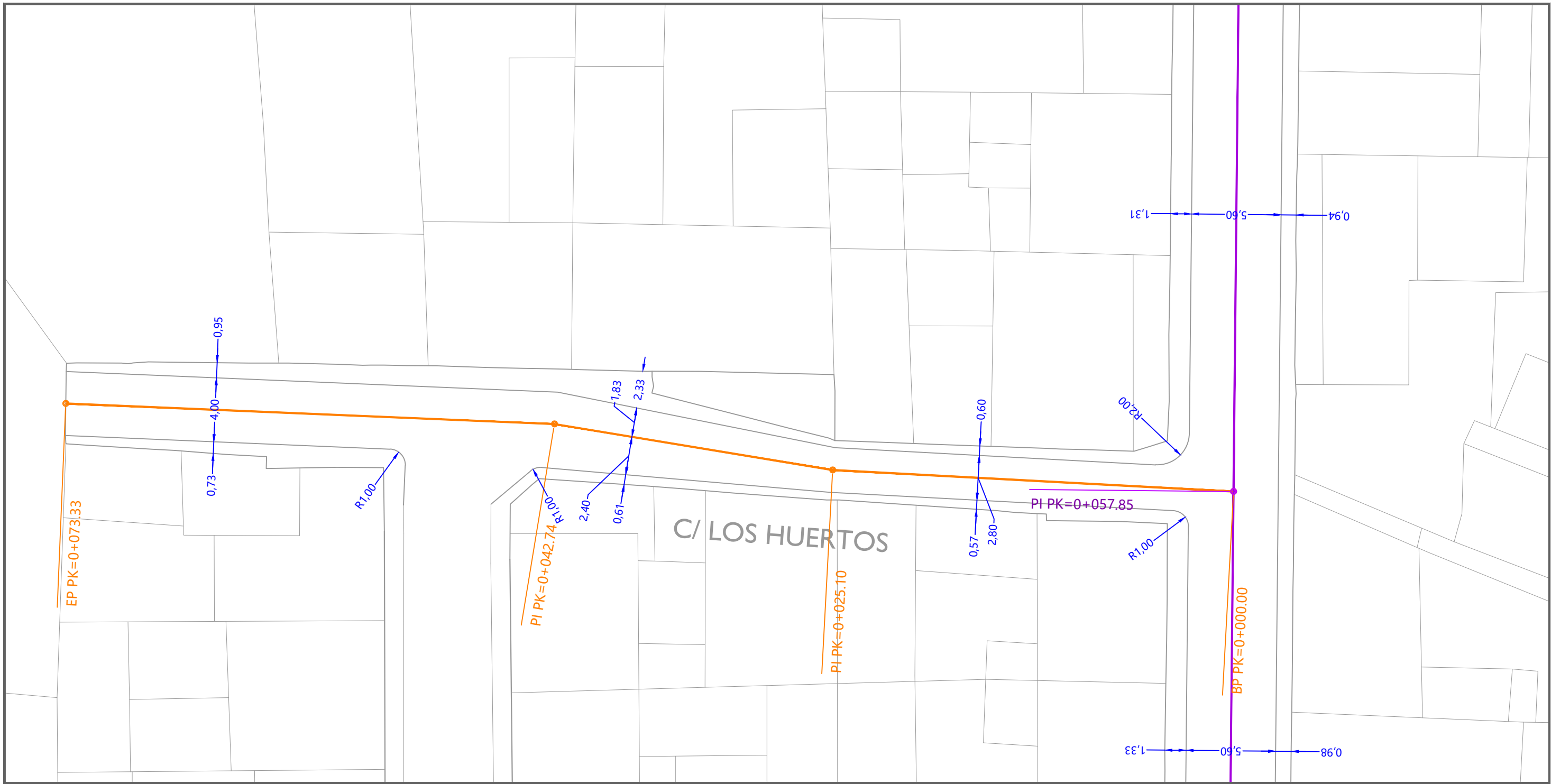


LEYENDA













- | | | |
|--|--|--|
|  EJE 01 |  EJE 02 |  EJE 03 |
|  BP INICIO DE EJE 01 |  BP INICIO DE EJE 02 |  BP INICIO DE EJE 03 |
|  EP FINAL DE EJE 01 |  EP FINAL DE EJE 02 |  EP FINAL DE EJE 03 |
|  PI PUNTO SINGULAR EJE 01 |  PI PUNTO SINGULAR EJE 02 |  PI PUNTO SINGULAR EJE 03 |

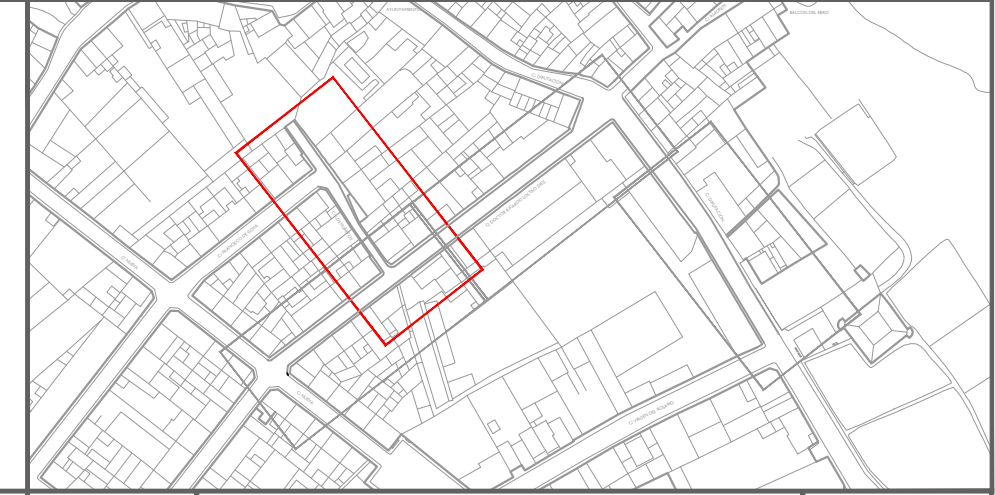


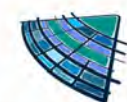


<p>PROYECTO DE EJECUCIÓN PARA LAS OBRAS DE URBANIZACIÓN DE LAS CALLES RICARDO LOSTAO, HUERTOS Y DIPUTACIÓN DEL MUNICIPIO DE NOVILLAS</p>	<p>Localización NOVILLAS (ZARAGOZA)</p>	<p>Redactor  XXXXXXXXXXXXXXXXXXXXXXXXXXXXXXXXXXXX Ingeniero de Caminos, Canales y Puertos XXXXXXXXX CICCIP</p>	<p>Promotor  AYUNTAMIENTO DE NOVILLAS</p>	<p>Escala 1:250</p>	<p>Plano ESTADO REFORMADO PLANTA DE TRAZADO</p>	<p>Plano nº NOV-04.01</p>
	<p>Fecha OCTUBRE 2021</p>			<p>Norte </p>		<p>Hoja 03 de 04</p>



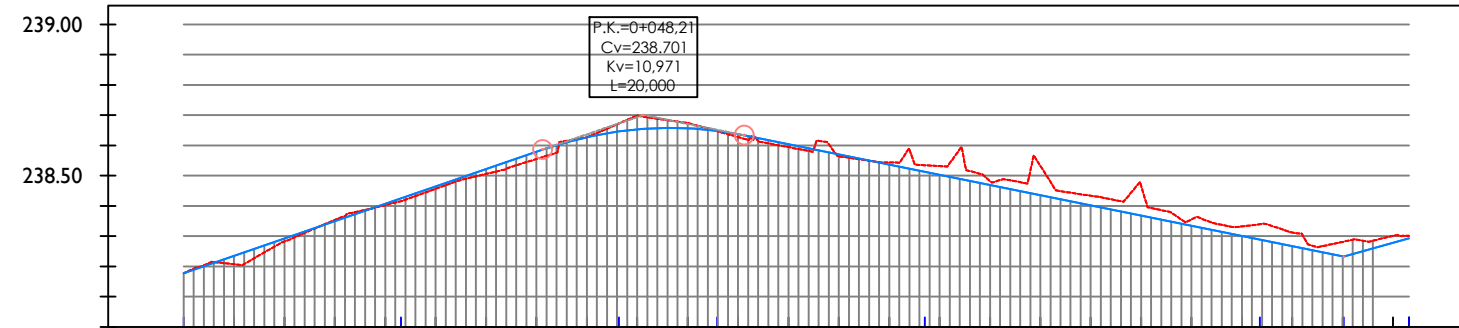
LEYENDA

 EJE 01	 EJE 02	 EJE 03
 BP INICIO DE EJE 01	 BP INICIO DE EJE 02	 BP INICIO DE EJE 03
 EP FINAL DE EJE 01	 EP FINAL DE EJE 02	 EP FINAL DE EJE 03
 PI PUNTO SINGULAR EJE 01	 PI PUNTO SINGULAR EJE 02	 PI PUNTO SINGULAR EJE 03



<p>PROYECTO DE EJECUCIÓN PARA LAS OBRAS DE URBANIZACIÓN DE LAS CALLES RICARDO LOSTAO, HUERTOS Y DIPUTACIÓN DEL MUNICIPIO DE NOVILLAS</p>		<p>Localización NOVILLAS (ZARAGOZA)</p>	<p>Redactor  XXXXXXXXXXXXXXXXXXXXXXXXXXXXXXXXXXXX Ingeniero de Caminos, Canales y Puertos XXXXXXXXX CICCIP</p>	<p>Promotor  AYUNTAMIENTO DE NOVILLAS</p>	<p>Escala 1:250 Norte </p>	<p>Plano ESTADO REFORMADO PLANTA DE TRAZADO</p>	<p>Plano nº NOV-04.01 Hoja 04 de 04</p>
		<p>Fecha OCTUBRE 2021</p>					



PERFIL LONGITUDINAL EJE 03



COTA ROJA	238.18	238.23	238.29	238.35	238.41	238.46	238.52	238.58	238.63	238.65	238.66	238.64	238.60	238.57	238.54	238.50	238.47	238.44	238.40	238.37	238.33	238.30	238.27	238.23	238.28	238.29
COTA NEGRA		238.21	238.28	238.35	238.40	238.46	238.51	238.56	238.63	238.70	238.67	238.63	238.59	238.56	238.54	238.53	238.48	238.53	238.43	238.47	238.36	238.33	238.30	238.31	238.28	238.30
COTA DE TRABAJO		0.03	0.01	0.00	0.00	0.01	0.02	0.02	0.00	-0.05	-0.02	0.01	0.01	0.01	-0.01	-0.03	-0.01	-0.10	-0.03	-0.10	-0.02	-0.03	-0.05	-0.05	-0.02	
P.K.	0+000	0+005	0+010	0+015	0+020	0+025	0+030	0+035	0+040	0+045	0+050	0+055	0+060	0+065	0+070	0+075	0+080	0+085	0+090	0+095	0+100	0+105	0+110	0+115	0+120	0+121.57
RAMPAS Y PENDIENTES	1.15%											-0.67%						0.94%								
DIAGRAMA DE CURVATURA	—												—						—							

LEYENDA

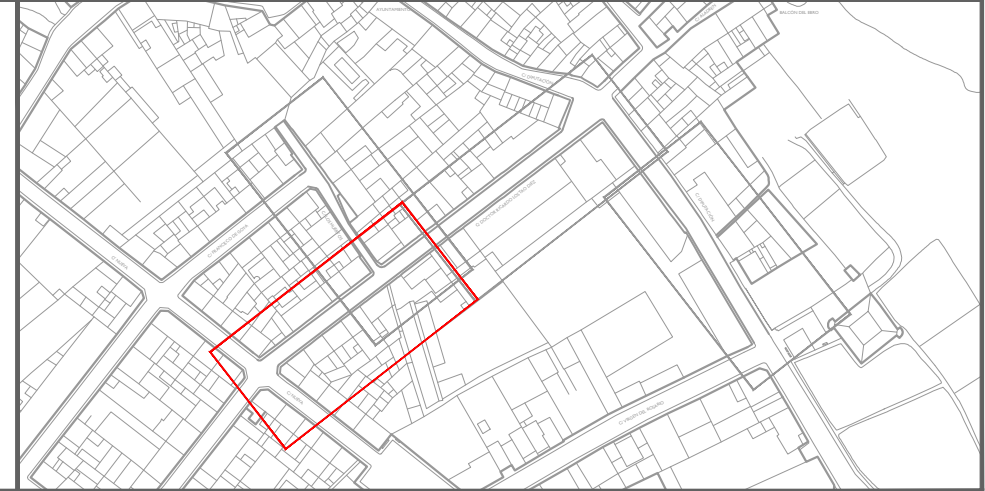
- RASANTE ACTUAL
- RASANTE PROYECTADA

PROYECTO DE EJECUCIÓN PARA LAS OBRAS DE URBANIZACIÓN DE LAS CALLES RICARDO LOSTAO, HUERTOS Y DIPUTACIÓN DEL MUNICIPIO DE NOVILLAS	Localización NOVILLAS (ZARAGOZA)	Redactor xxxxxxxxxxxxxxxxxxxxxxxxxxxxxxxxxxxx Ingeniero de Caminos, Canales y Puertos xxxxx CICCPC  PAROVESA S.L.	Promotor  AYUNTAMIENTO DE NOVILLAS	Escala H = 1:750 V = 1:25	Plano ESTADO REFORMADO PERFILES LONGITUDINALES	Plano nº NOV-04.02 Hoja 03 de 03
	Fecha OCTUBRE 2021			Norte		

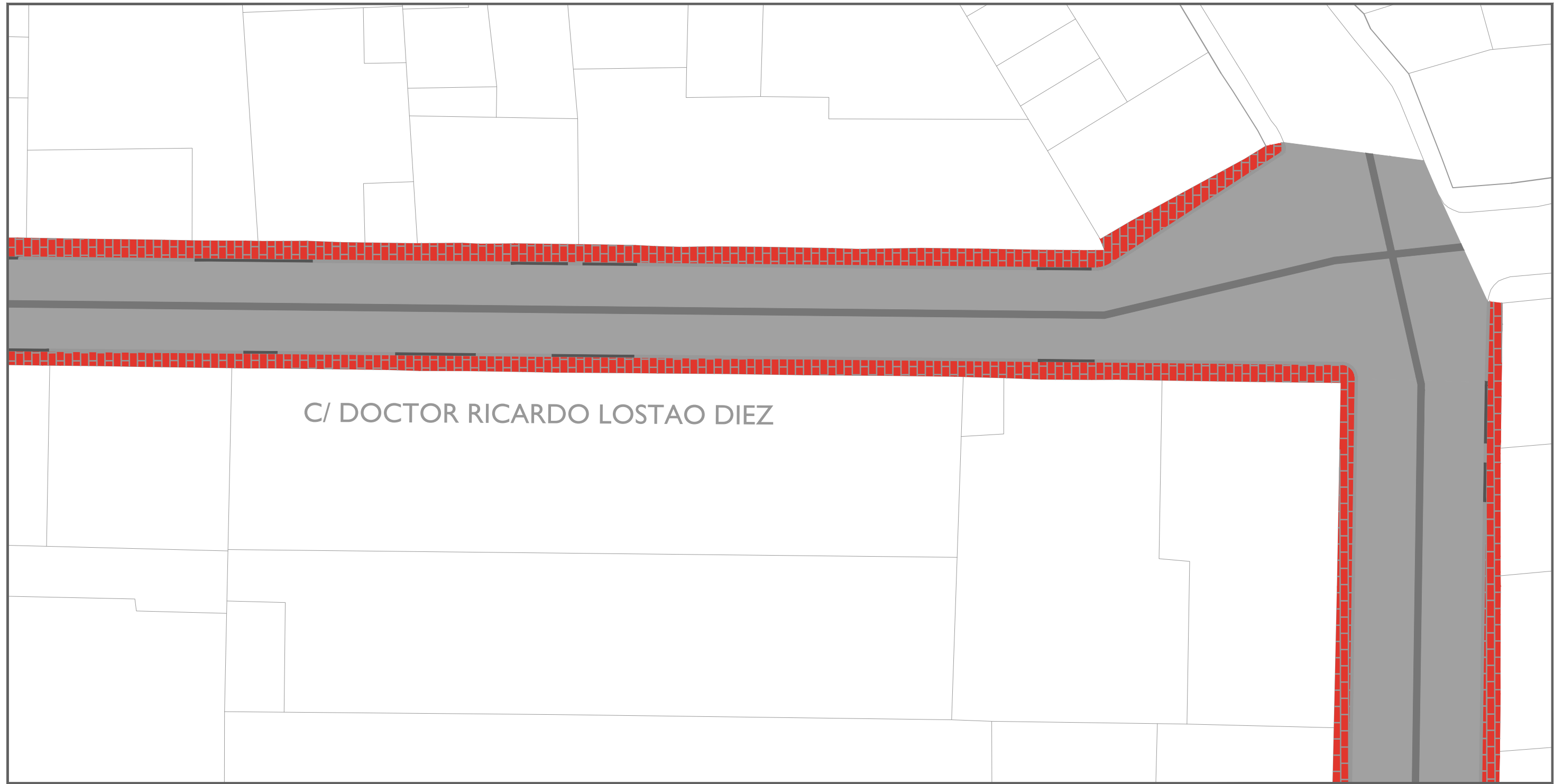


LEYENDA

- ADOQUIN RECTO DE HORMIGÓN 20X10X6 cm COLOR ROJO
- PAVIMENTO CONTINUO HA-30
- RÍGOLA DE HORMIGÓN PREFABRICADO GRIS
- BORDILLO BICAPA RECTO DE HORMIGÓN PREFABRICADO GRIS
- BORDILLO REBAJADO PARA ACCESO DE VEHÍCULO








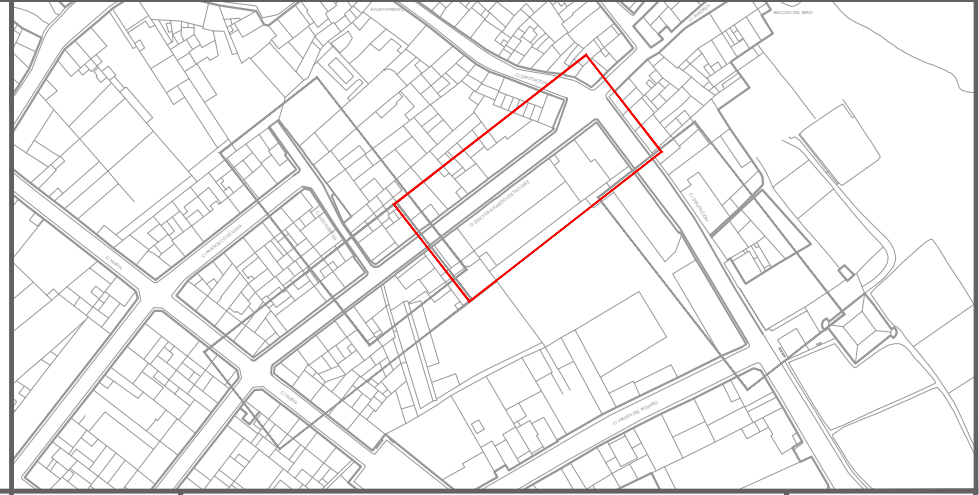
<p>PROYECTO DE EJECUCIÓN PARA LAS OBRAS DE URBANIZACIÓN DE LAS CALLES RICARDO LOSTAO, HUERTOS Y DIPUTACIÓN DEL MUNICIPIO DE NOVILLAS</p>	<p>Localización NOVILLAS (ZARAGOZA)</p> <hr/> <p>Fecha OCTUBRE 2021</p>	<p>Redactor</p> <p>XXXXXXXXXXXXXXXXXXXXXXXXXXXXXXXXXXXX Ingeniero de Caminos, Canales y Puertos XXXXXXX CICCP</p>	<p>Promotor</p> <p>AYUNTAMIENTO DE NOVILLAS</p>	<p>Escala 1:250</p> <hr/> <p>Norte</p>	<p>Plano</p> <p>ESTADO REFORMADO PAVIMENTACIÓN</p>	<p>Plano nº</p> <p>NOV-04.03</p> <hr/> <p>Hoja 01 de 04</p>
--	---	---	---	--	--	---

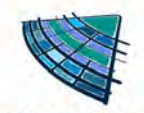




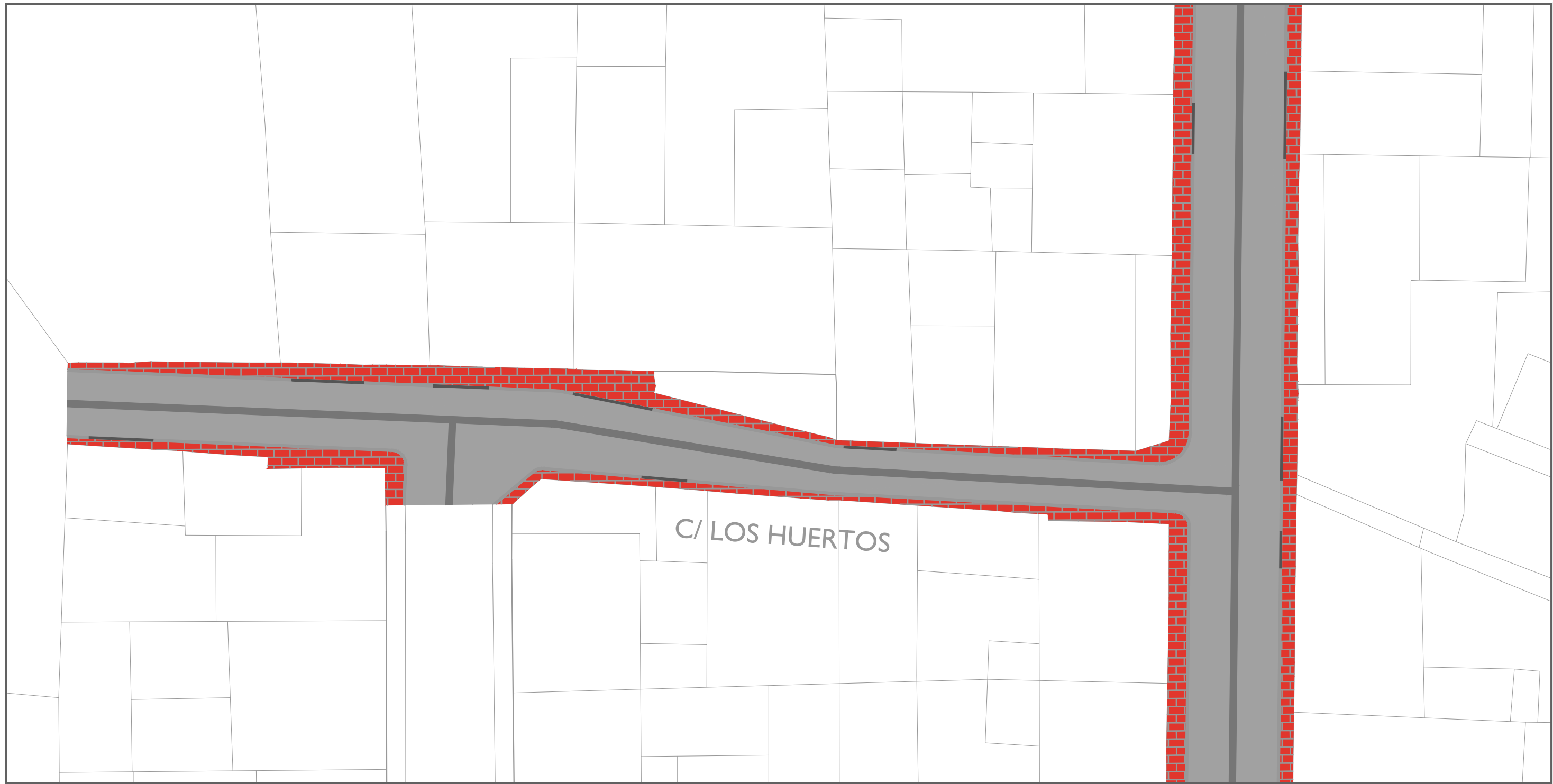
C/ DOCTOR RICARDO LOSTAO DIEZ

LEYENDA






-  ADOQUIN RECTO DE HORMIGÓN 20X10X6 cm COLOR ROJO
-  PAVIMENTO CONTINUO HA-30
-  RÍGOLA DE HORMIGÓN PREFABRICADO GRIS
-  BORDILLO BICAPA RECTO DE HORMIGÓN PREFABRICADO GRIS
-  BORDILLO REBAJADO PARA ACCESO DE VEHÍCULO

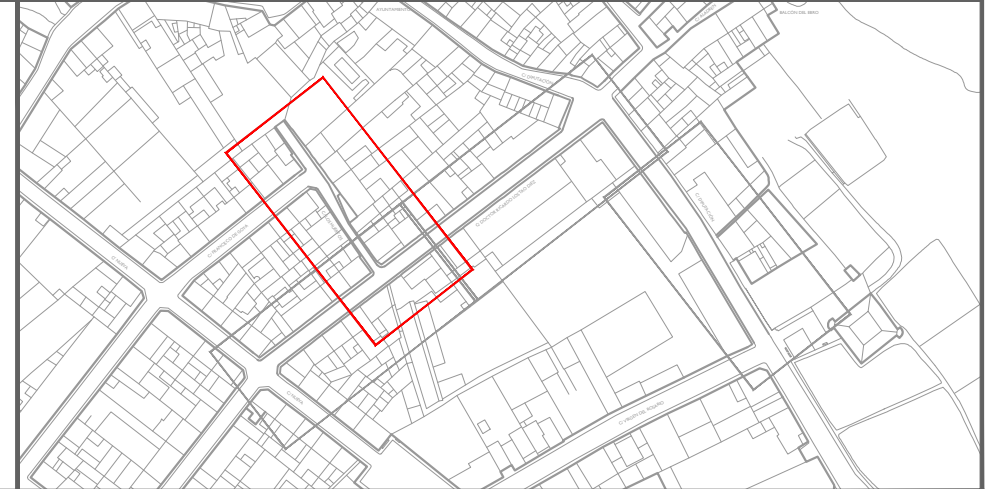


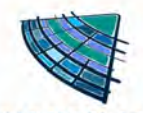


<p>PROYECTO DE EJECUCIÓN PARA LAS OBRAS DE URBANIZACIÓN DE LAS CALLES RICARDO LOSTAO, HUERTOS Y DIPUTACIÓN DEL MUNICIPIO DE NOVILLAS</p>	<p>Localización</p> <p>NOVILLAS (ZARAGOZA)</p>	<p>Redactor</p>  <p>XXXXXXXXXXXXXXXXXXXXXXXXXXXXXXXXXXXXX Ingeniero de Caminos, Canales y Puertos XXXXX CICCIP</p>	<p>Promotor</p>  <p>AYUNTAMIENTO DE NOVILLAS</p>	<p>Escala</p> <p>1:250</p>	<p>Plano</p> <p>ESTADO REFORMADO PAVIMENTACIÓN</p>	<p>Plano nº</p> <p>NOV-04.03</p> <p>Hoja 02 de 04</p>
	<p>Fecha</p> <p>OCTUBRE 2021</p>			<p>Norte</p> 		

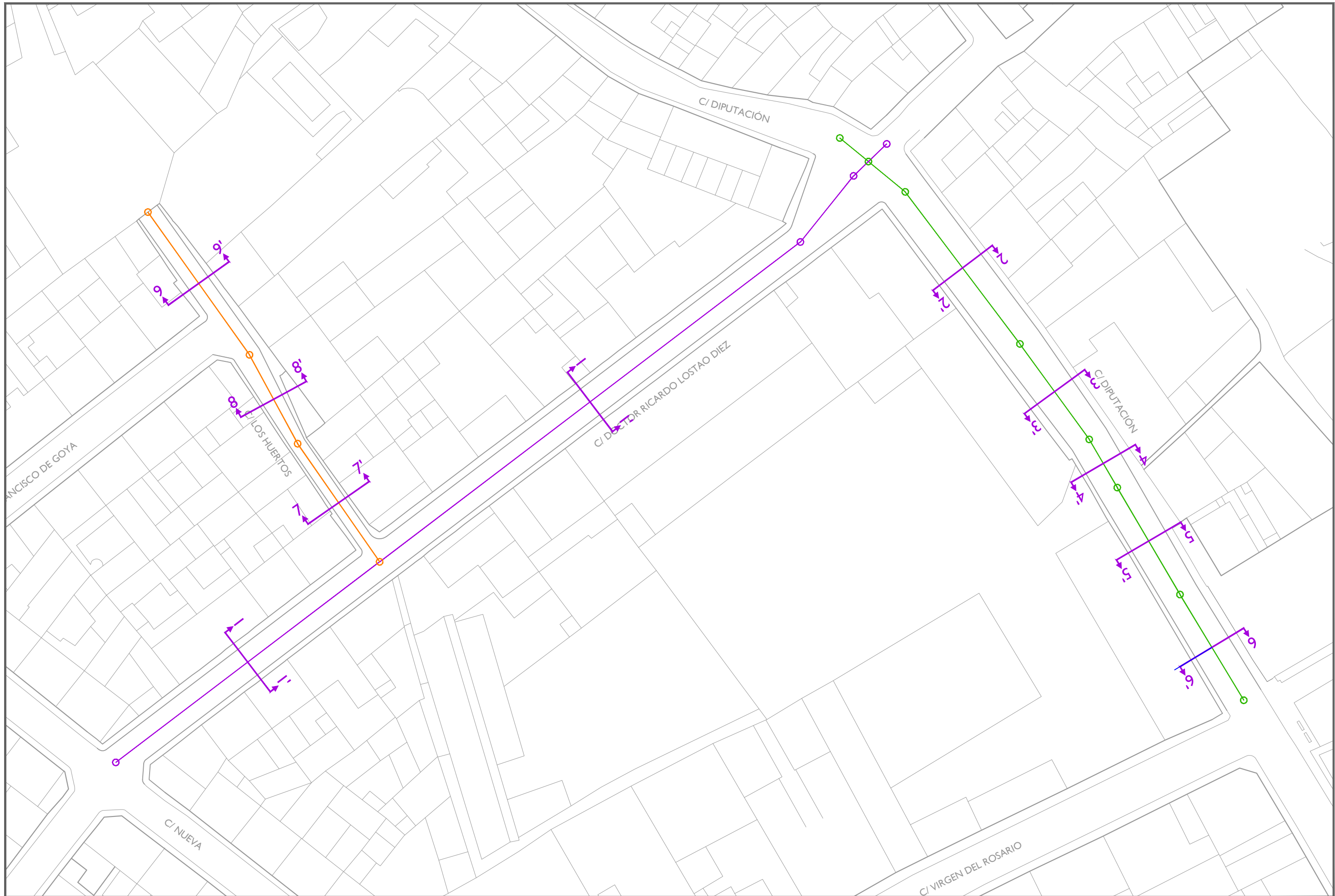


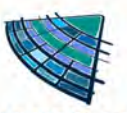


LEYENDA

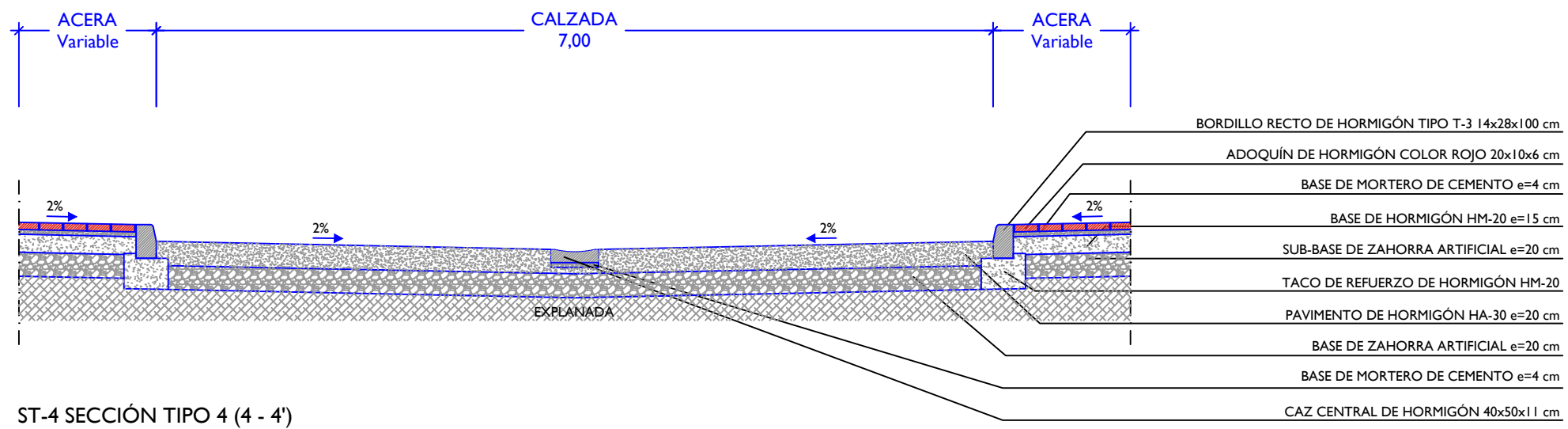
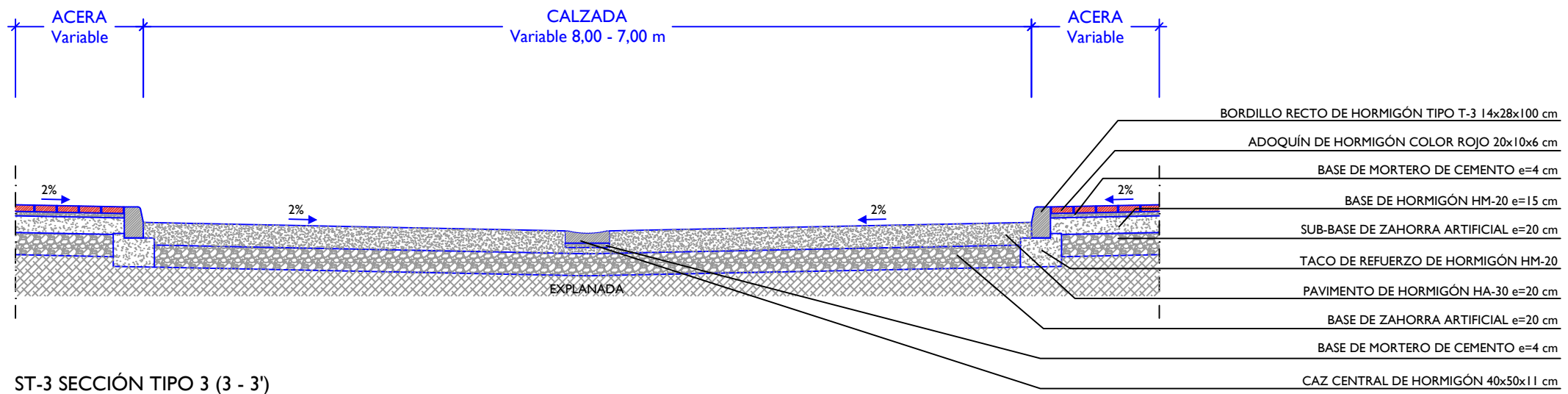
-  ADOQUIN RECTO DE HORMIGÓN 20X10X6 cm COLOR ROJO
-  PAVIMENTO CONTINUO HA-30
-  RÍGOLA DE HORMIGÓN PREFABRICADO GRIS
-  BORDILLO BICAPA RECTO DE HORMIGÓN PREFABRICADO GRIS
-  BORDILLO REBAJADO PARA ACCESO DE VEHÍCULO



<p>PROYECTO DE EJECUCIÓN PARA LAS OBRAS DE URBANIZACIÓN DE LAS CALLES RICARDO LOSTAO, HUERTOS Y DIPUTACIÓN DEL MUNICIPIO DE NOVILLAS</p>	<p>Localización NOVILLAS (ZARAGOZA)</p> <hr/> <p>Fecha OCTUBRE 2021</p>	<p>Redactor</p>  <p>PAROVESA S.L.</p>	<p>Promotor</p>  <p>AYUNTAMIENTO DE NOVILLAS</p>	<p>Escala 1:250</p> <hr/> <p>Norte</p> 	<p>Plano</p> <p>ESTADO REFORMADO PAVIMENTACIÓN</p>	<p>Plano nº</p> <p>NOV-04.03</p> <hr/> <p>Hoja 04 de 04</p>
--	---	--	---	--	--	---



<p>PROYECTO DE EJECUCIÓN PARA LAS OBRAS DE URBANIZACIÓN DE LAS CALLES RICARDO LOSTAO, HUERTOS Y DIPUTACIÓN DEL MUNICIPIO DE NOVILLAS</p>	<p>Localización NOVILLAS (ZARAGOZA)</p> <hr/> <p>Fecha OCTUBRE 2021</p>	<p>Redactor XXXXXXXXXXXXXXXXXXXXXXXXXXXXX Ingeniero de Caminos, Canales y Puertos XXXXXXXXXX CICCPC</p>  <p>PAROVESA S.L.</p>	<p>Promotor</p>  <p>AYUNTAMIENTO DE NOVILLAS</p>	<p>Escala 1:600</p> <hr/> <p>Norte</p> 	<p>Plano</p> <p>ESTADO REFORMADO SECCIONES TIPO</p>	<p>Plano nº NOV-04.04</p> <hr/> <p>Hoja 01 de 06</p>
--	---	--	---	--	---	--

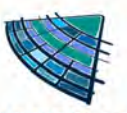


PROYECTO DE EJECUCIÓN PARA LAS OBRAS DE URBANIZACIÓN DE LAS CALLES RICARDO LOSTAO, HUERTOS Y DIPUTACIÓN DEL MUNICIPIO DE NOVILLAS

Localización
NOVILLAS (ZARAGOZA)

Fecha
OCTUBRE 2021

Redactor
XXXXXXXXXXXXXXXXXXXXXXXXXXXXXXXXXXXX
Ingeniero de Caminos, Canales y Puertos
XXXXX CICCIP


PAROVESA S.L.

Promotor

AYUNTAMIENTO DE NOVILLAS

Escala
1:50
Norte

Plano
ESTADO REFORMADO
SECCIONES TIPO

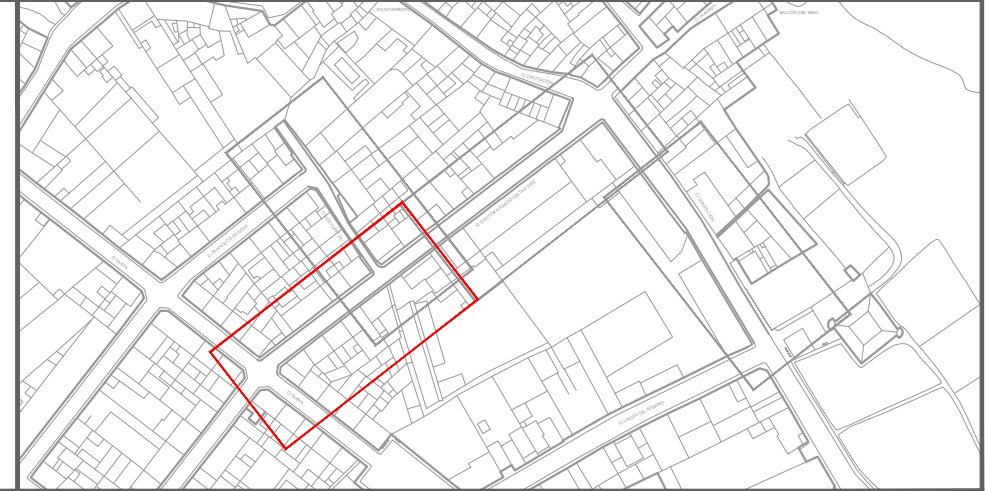
Plano nº
NOV-04.04
Hoja 03 de 06



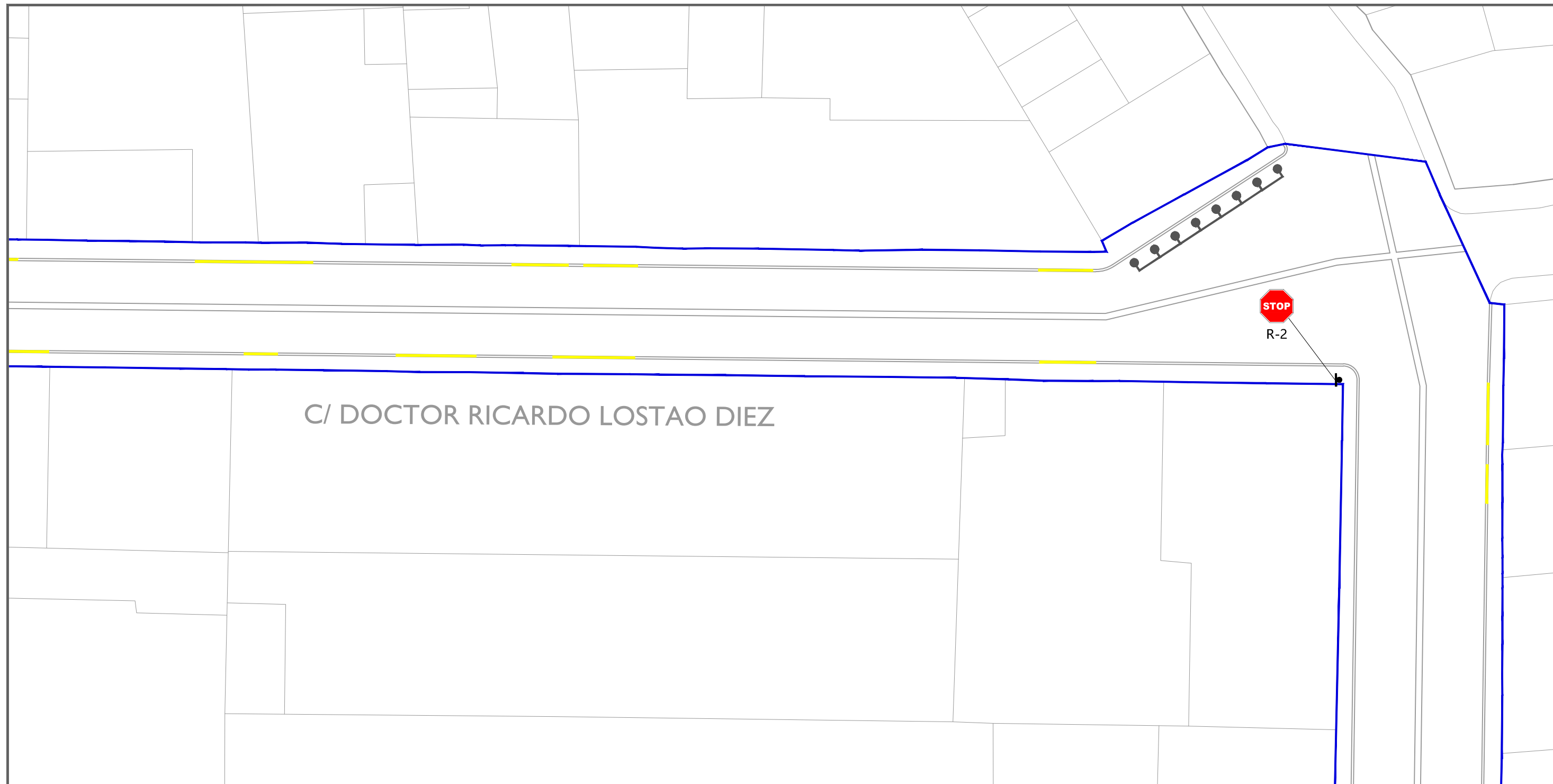
LEYENDA

- LÍMITE DE ACTUACIÓN
- LÍNEA CONTINUA AMARILLA ENTRADA A GARAJE
- POSTE SEÑALIZACIÓN
- PANEL SEÑALIZACIÓN
- R-2 CÓDIGO SEÑALIZACIÓN
- SUJETA CONTENEDOR

NOTA: LOS POSTES DE SEÑALIZACIÓN PODRÁN ESTAR SITUADOS EN EL CENTRO DE LAS SEÑALES O EN SUS LATERALES, SEGÚN PROCEDA



<p>PROYECTO DE EJECUCIÓN PARA LAS OBRAS DE URBANIZACIÓN DE LAS CALLES RICARDO LOSTAO, HUERTOS Y DIPUTACIÓN DEL MUNICIPIO DE NOVILLAS</p>	<p>Localización NOVILLAS (ZARAGOZA)</p> <hr/> <p>Fecha OCTUBRE 2021</p>	<p>Redactor</p> <p>xx Ingeniero de Caminos, Canales y Puertos xxxxxxx CICCP</p>	<p>Promotor</p> <p>AYUNTAMIENTO DE NOVILLAS</p>	<p>Escala 1:250</p> <hr/> <p>Norte</p>	<p>Plano</p> <p>ESTADO REFORMADO SEÑALIZACIÓN Y EQUIPAMIENTO URBANO. PLANTA</p>	<p>Plano nº NOV-04.05</p> <hr/> <p>Hoja 01 de 05</p>
--	---	---	---	--	---	--



C/ DOCTOR RICARDO LOSTAO DIEZ

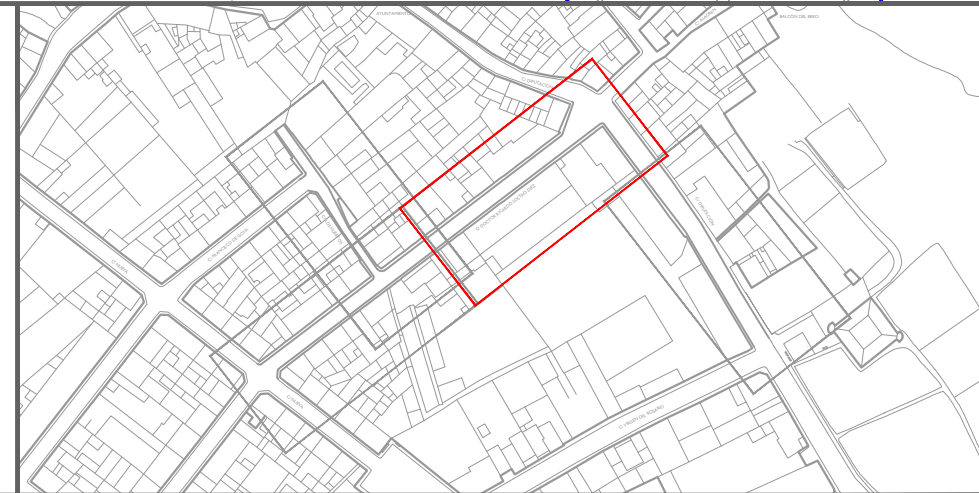


R-2

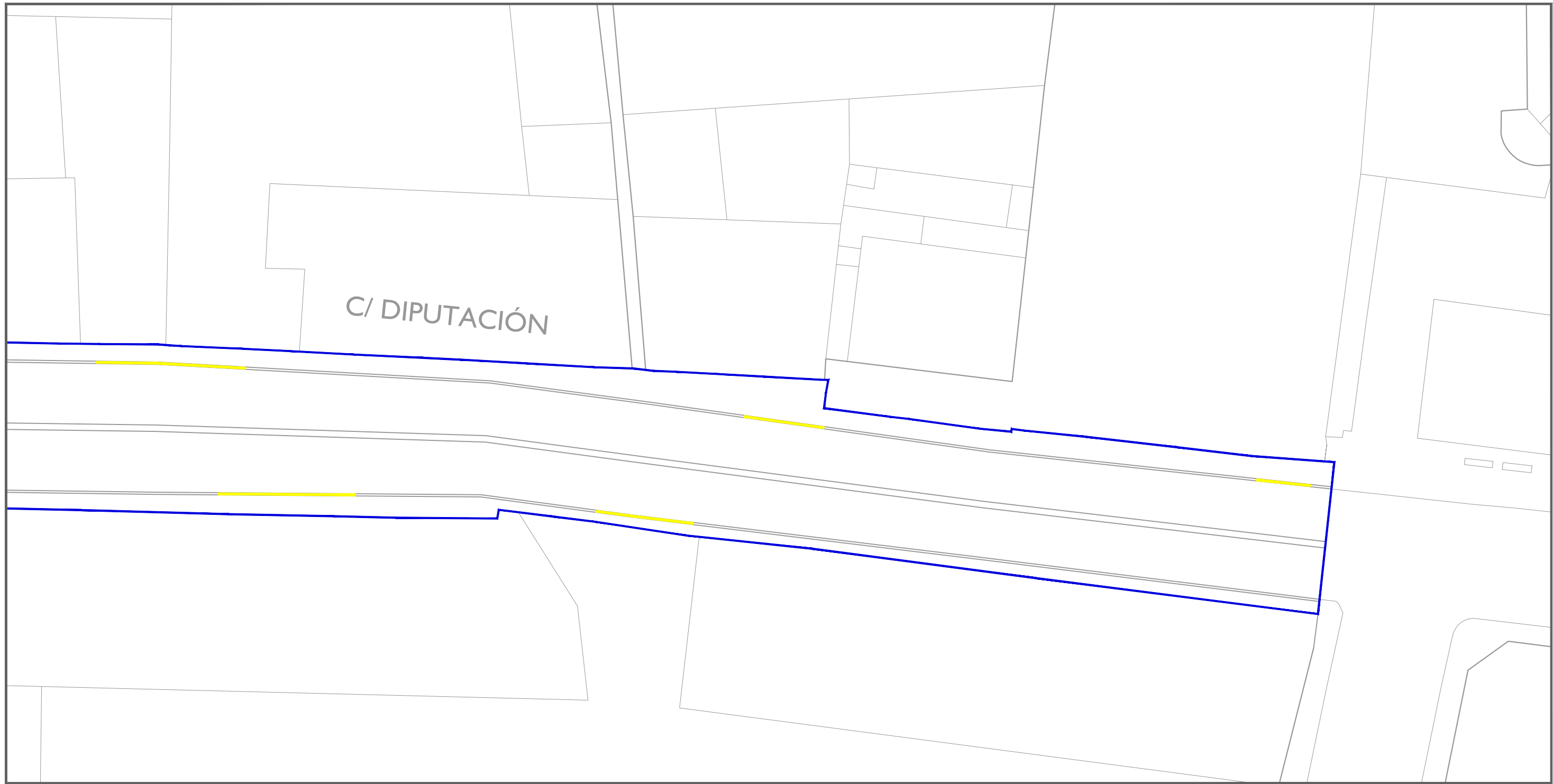
LEYENDA

- LÍMITE DE ACTUACIÓN
- LÍNEA CONTINUA AMARILLA ENTRADA A GARAJE
- POSTE SEÑALIZACIÓN
- PANEL SEÑALIZACIÓN
- R-2 CÓDIGO SEÑALIZACIÓN
- SUJETA CONTENEDOR






NOTA: LOS POSTES DE SEÑALIZACIÓN PODRÁN ESTAR SITUADOS EN EL CENTRO DE LAS SEÑALES O EN SUS LATERALES, SEGÚN PROCEDA



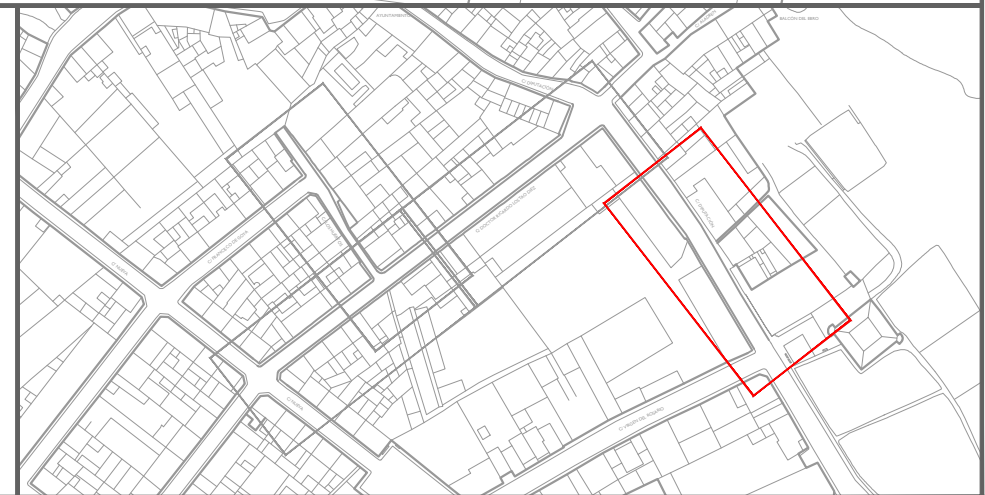
<p>PROYECTO DE EJECUCIÓN PARA LAS OBRAS DE URBANIZACIÓN DE LAS CALLES RICARDO LOSTAO, HUERTOS Y DIPUTACIÓN DEL MUNICIPIO DE NOVILLAS</p>	<p>Localización NOVILLAS (ZARAGOZA)</p> <hr/> <p>Fecha OCTUBRE 2021</p>	<p>Redactor</p> <p>XXXXXXXXXXXXXXXXXXXXXXXXXXXXXXXXXXXX Ingeniero de Caminos, Canales y Puertos XXXXXXXXX CICCIP</p>	<p>Promotor</p> <p>AYUNTAMIENTO DE NOVILLAS</p>	<p>Escala 1:250</p> <hr/> <p>Norte</p>	<p>Plano</p> <p>ESTADO REFORMADO SEÑALIZACIÓN Y EQUIPAMIENTO URBANO. PLANTA</p>	<p>Plano nº</p> <p>NOV-04.05</p> <hr/> <p>Hoja 02 de 05</p>
--	---	--	---	--	---	---

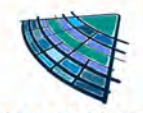




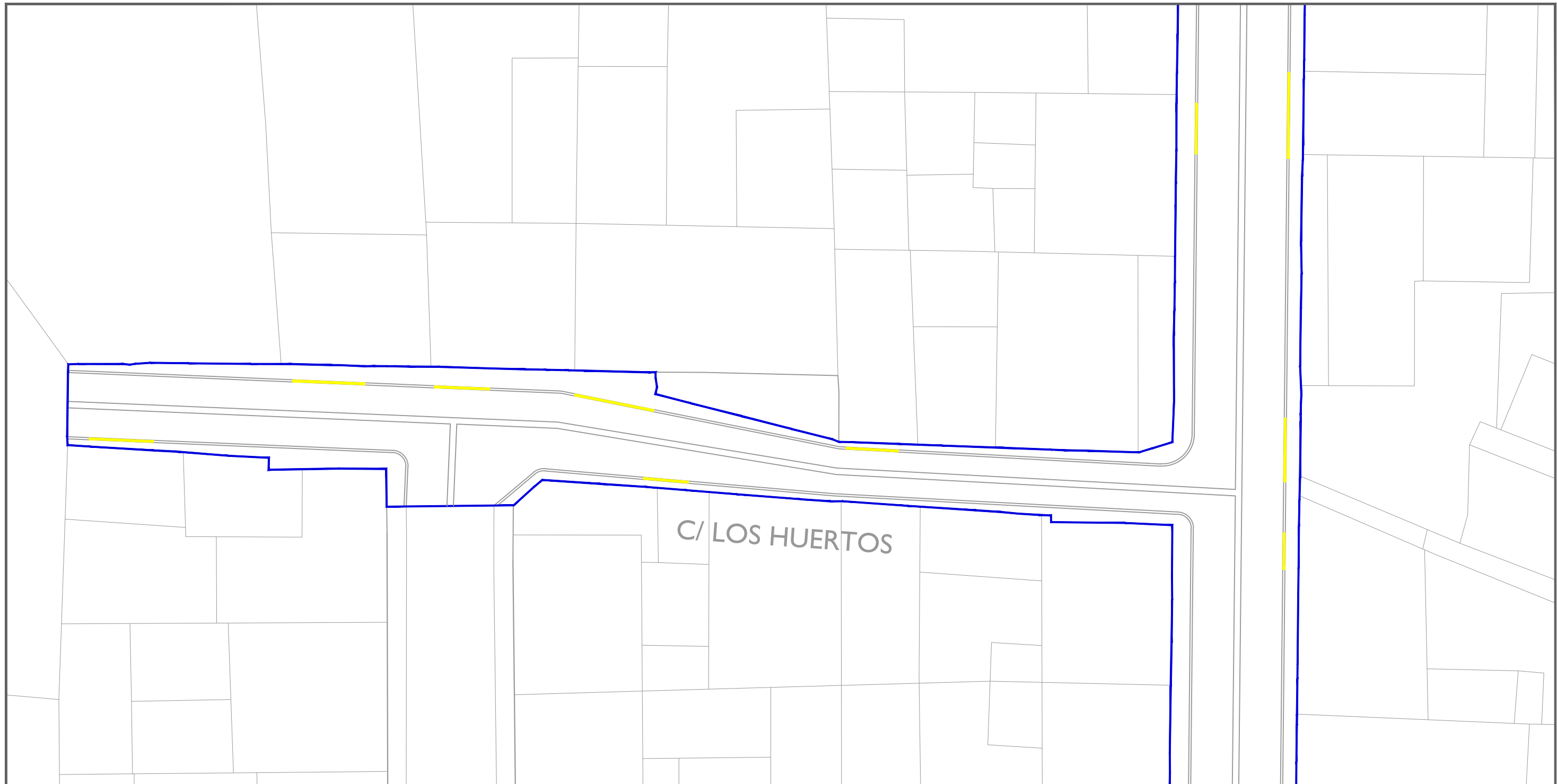
LEYENDA

-  LÍMITE DE ACTUACIÓN
-  LÍNEA CONTINUA AMARILLA ENTRADA A GARAJE
-  POSTE SEÑALIZACIÓN
-  PANEL SEÑALIZACIÓN
- R-2 CÓDIGO SEÑALIZACIÓN
-  SUJETA CONTENEDOR






NOTA: LOS POSTES DE SEÑALIZACIÓN PODRÁN ESTAR SITUADOS EN EL CENTRO DE LAS SEÑALES O EN SUS LATERALES, SEGÚN PROCEDA



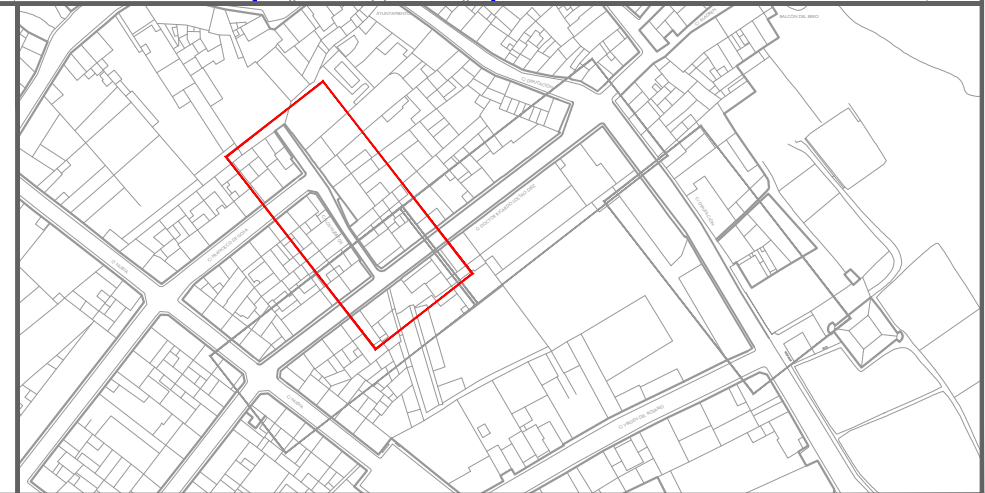
PROYECTO DE EJECUCIÓN PARA LAS OBRAS DE URBANIZACIÓN DE LAS CALLES RICARDO LOSTAO, HUERTOS Y DIPUTACIÓN DEL MUNICIPIO DE NOVILLAS	Localización	Redactor  xx Ingeniero de Caminos, Canales y Puertos xxxxxxxx CICCIP	Promotor  AYUNTAMIENTO DE NOVILLAS	Escala	Plano ESTADO REFORMADO SEÑALIZACIÓN Y EQUIPAMIENTO URBANO. PLANTA	Plano nº
	Fecha			1:250		
	OCTUBRE 2021					Hoja 03 de 05

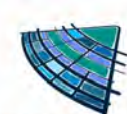




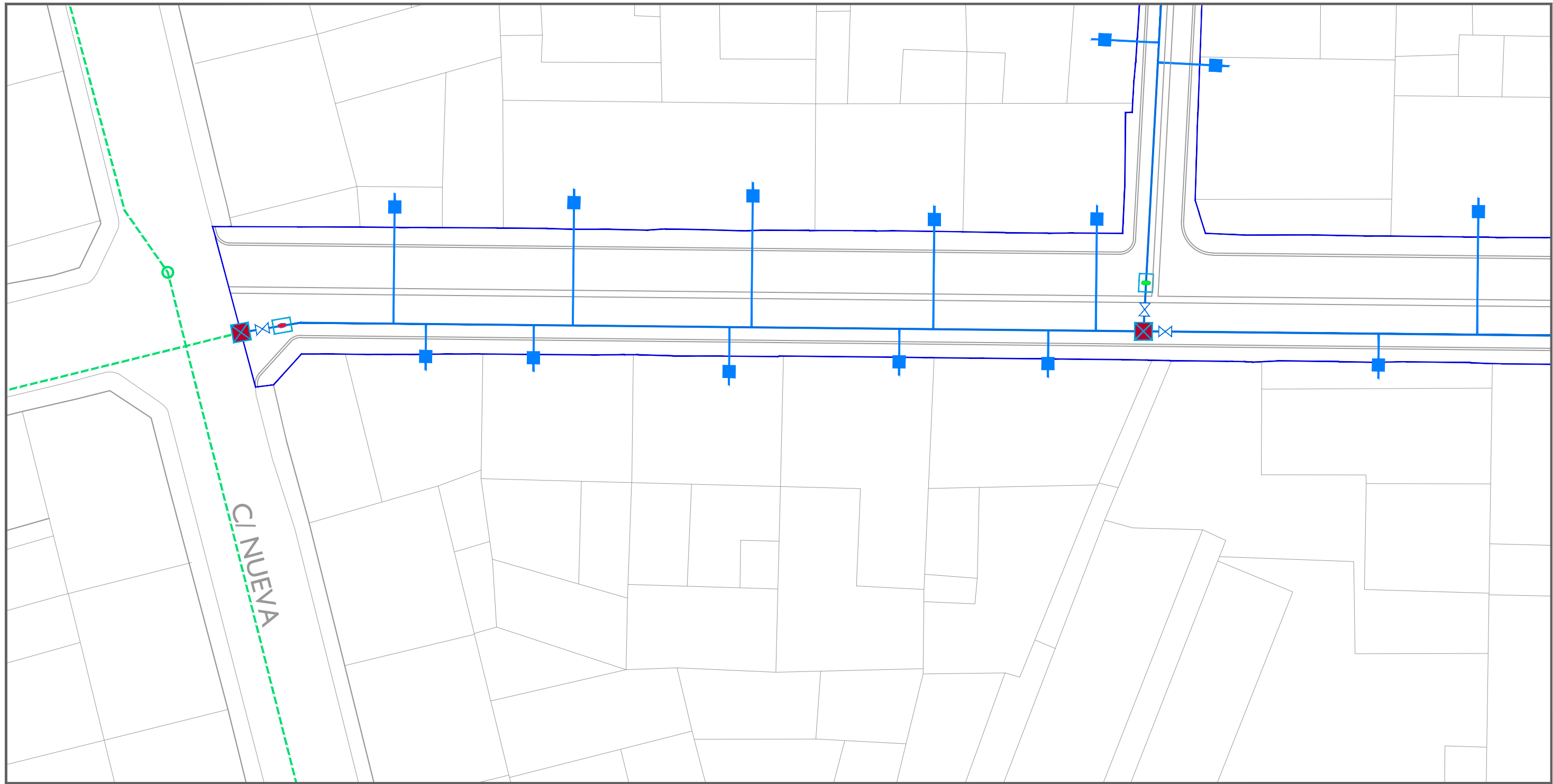
LEYENDA

-  LÍMITE DE ACTUACIÓN
-  LÍNEA CONTINUA AMARILLA ENTRADA A GARAJE
-  POSTE SEÑALIZACIÓN
-  PANEL SEÑALIZACIÓN
- R-2 CÓDIGO SEÑALIZACIÓN
-  SUJETA CONTENEDOR










NOTA: LOS POSTES DE SEÑALIZACIÓN PODRÁN ESTAR SITUADOS EN EL CENTRO DE LAS SEÑALES O EN SUS LATERALES, SEGÚN PROCEDA

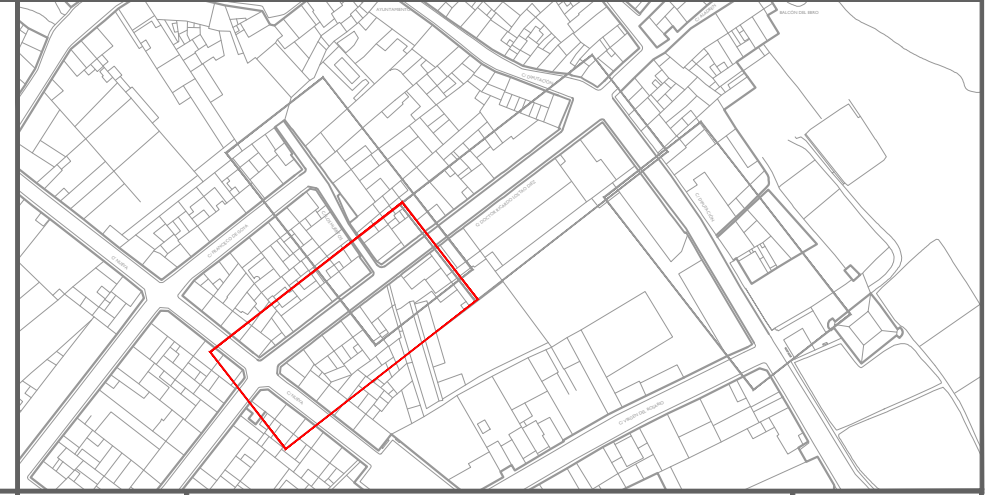


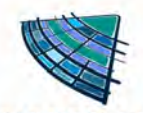


<p>PROYECTO DE EJECUCIÓN PARA LAS OBRAS DE URBANIZACIÓN DE LAS CALLES RICARDO LOSTAO, HUERTOS Y DIPUTACIÓN DEL MUNICIPIO DE NOVILLAS</p>	<p>Localización NOVILLAS (ZARAGOZA)</p> <hr/> <p>Fecha OCTUBRE 2021</p>	<p>Redactor</p>  <p>XXXXXXXXXXXXXXXXXXXXXXXXXXXXXXXXXXXX Ingeniero de Caminos, Canales y Puertos XXXXXXXXX CICCIP</p>	<p>Promotor</p>  <p>AYUNTAMIENTO DE NOVILLAS</p>	<p>Escala 1:250</p> <hr/> <p>Norte</p> 	<p>Plano</p> <p>ESTADO REFORMADO SEÑALIZACIÓN Y EQUIPAMIENTO URBANO. PLANTA</p>	<p>Plano nº</p> <p>NOV-04.05</p> <hr/> <p>Hoja 04 de 05</p>
--	---	--	---	--	---	---



LEYENDA

-  LÍMITE DE ACTUACIÓN
-  RED ABASTECIMIENTO EXISTENTE
-  RED ABASTECIMIENTO PROYECTADA PE100 ϕ 110mm PN 16
-  ACOMETIDAS DOMICILIARIAS DE ABASTECIMIENTO
-  VÁLVULA DE COMPUERTA CON CIERRE ELÁSTICO
-  ARQUETA DE REGISTRO
-  HIDRANTE
-  DESAGÜE
-  VENTOSA

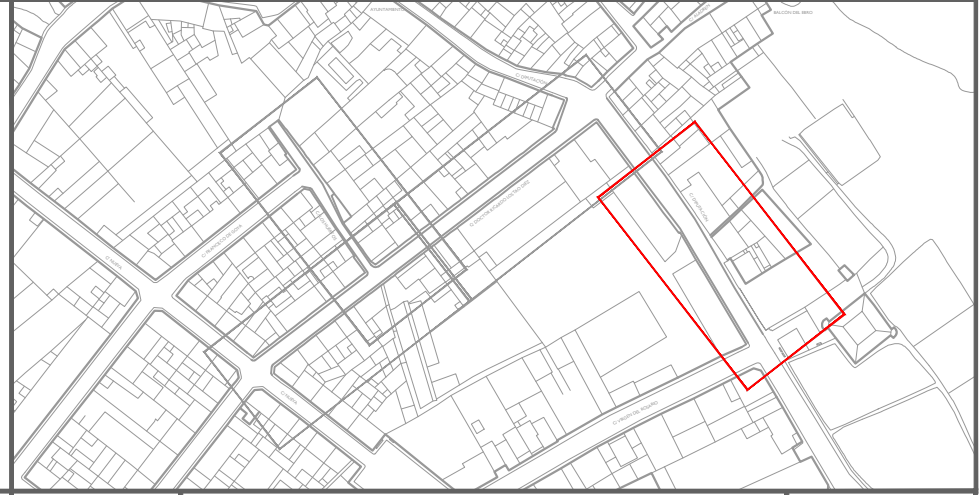


PROYECTO DE EJECUCIÓN PARA LAS OBRAS DE URBANIZACIÓN DE LAS CALLES RICARDO LOSTAO, HUERTOS Y DIPUTACIÓN DEL MUNICIPIO DE NOVILLAS	Localización	Redactor  xx Ingeniero de Caminos, Canales y Puertos xxxxxx CICCPC	Promotor  AYUNTAMIENTO DE NOVILLAS	Escala	Plano RED DE ABASTECIMIENTO PLANTA GENERAL	Plano nº
	Fecha			1:250		
	NOVILLAS (ZARAGOZA)					Hoja 01 de 04
	OCTUBRE 2021					

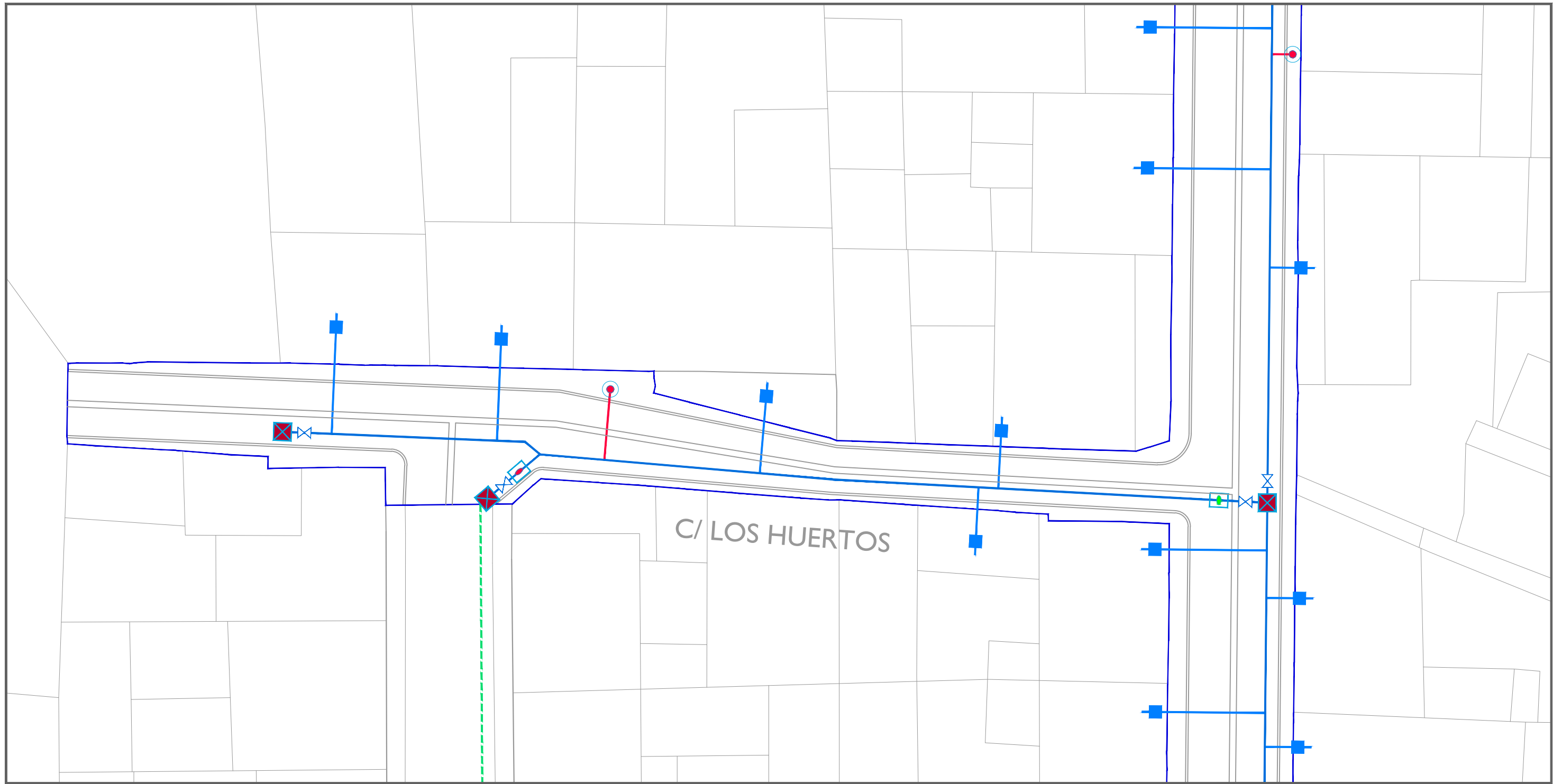


LEYENDA










- LÍMITE DE ACTUACIÓN
- RED ABASTECIMIENTO EXISTENTE
- RED ABASTECIMIENTO PROYECTADA PE100 ϕ 110mm PN 16
- ACOMETIDAS DOMICILIARIAS DE ABASTECIMIENTO
- VÁLVULA DE COMPUERTA CON CIERRE ELÁSTICO
- ARQUETA DE REGISTRO
- HIDRANTE
- DESAGÜE
- VENTOSA

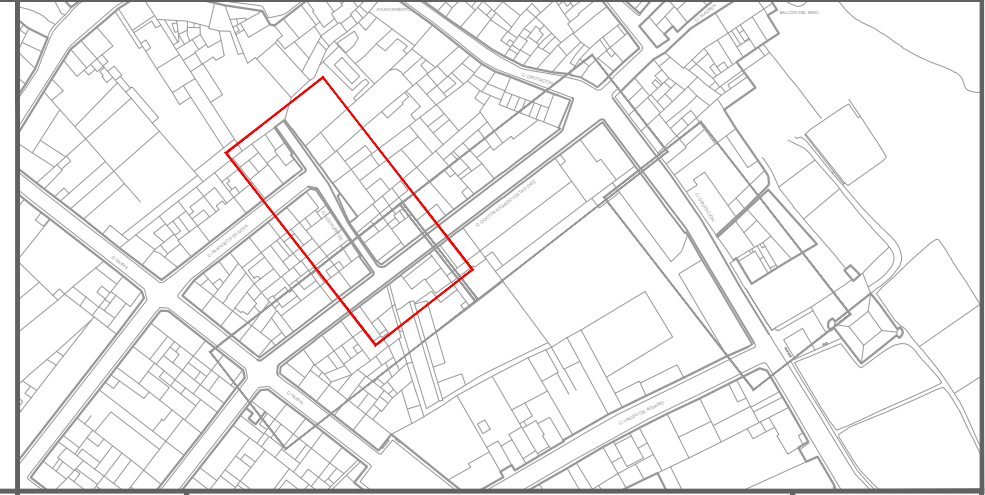


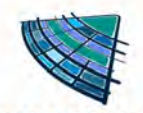


PROYECTO DE EJECUCIÓN PARA LAS OBRAS DE URBANIZACIÓN DE LAS CALLES RICARDO LOSTAO, HUERTOS Y DIPUTACIÓN DEL MUNICIPIO DE NOVILLAS	Localización	Redactor xx Ingeniero de Caminos, Canales y Puertos xxxxxxxx CICCIP	Promotor AYUNTAMIENTO DE NOVILLAS	Escala	Plano RED DE ABASTECIMIENTO PLANTA GENERAL	Plano nº
	Fecha			1:250		
	NOVILLAS (ZARAGOZA)					Hoja 03 de 04
	OCTUBRE 2021					

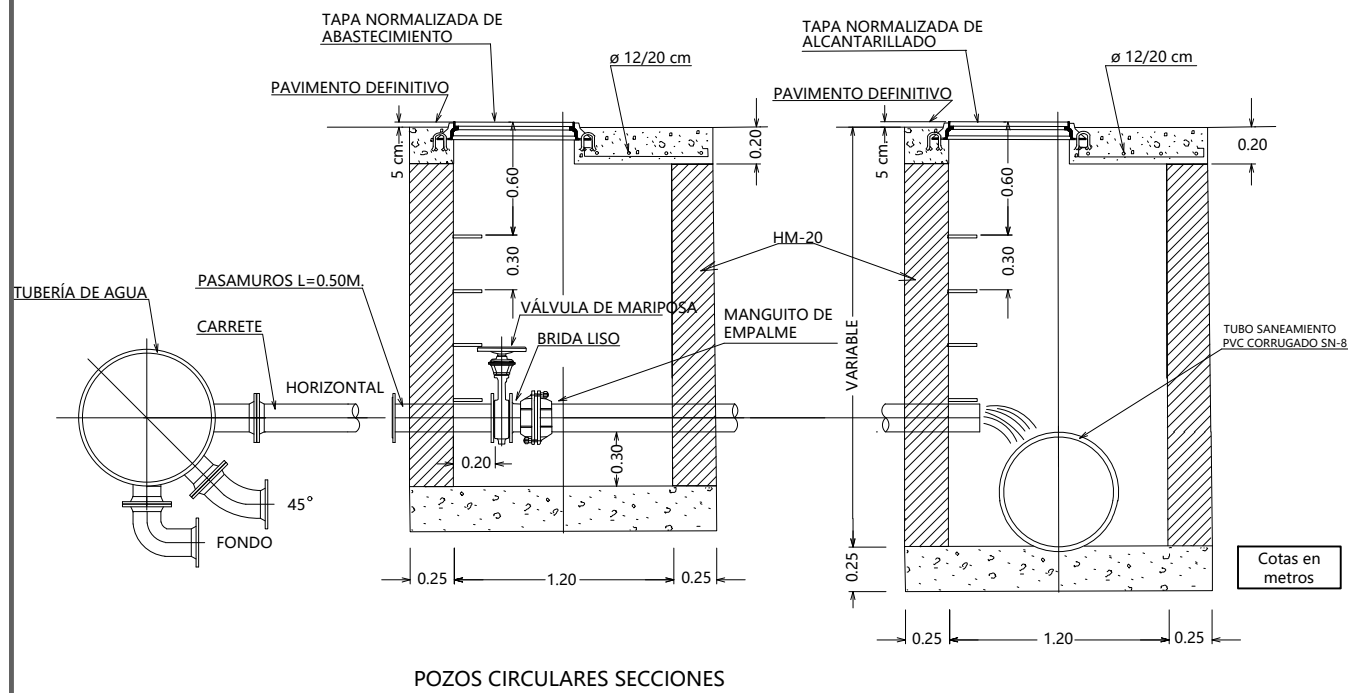


LEYENDA

-  LÍMITE DE ACTUACIÓN
-  RED ABASTECIMIENTO EXISTENTE
-  RED ABASTECIMIENTO PROYECTADA PE100 φ110mm PN 16
-  ACOMETIDAS DOMICILIARIAS DE ABASTECIMIENTO
-  VÁLVULA DE COMPUERTA CON CIERRE ELÁSTICO
-  ARQUETA DE REGISTRO
-  HIDRANTE
-  DESAGÜE
-  VENTOSA

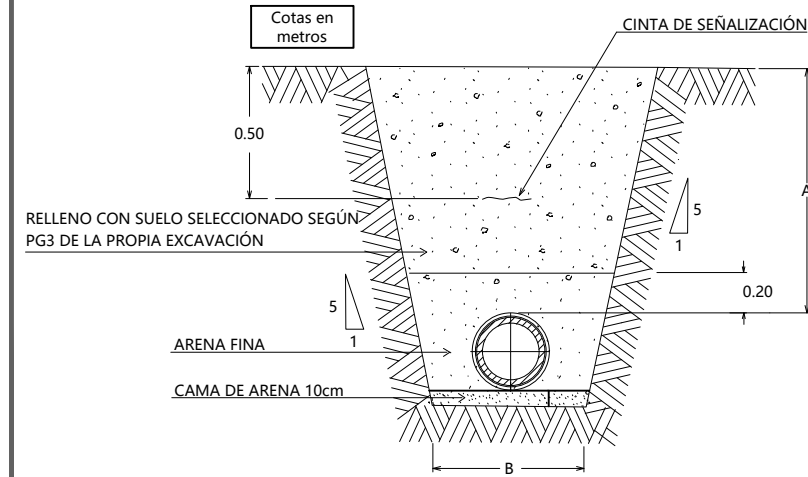


PROYECTO DE EJECUCIÓN PARA LAS OBRAS DE URBANIZACIÓN DE LAS CALLES RICARDO LOSTAO, HUERTOS Y DIPUTACIÓN DEL MUNICIPIO DE NOVILLAS	Localización NOVILLAS (ZARAGOZA)	Redactor  xxxxxxxxxxxxxxxxxxxxxxxxxxxxxxxxxxxx Ingeniero de Caminos, Canales y Puertos xxxxxxxx CICCPC	Promotor  AYUNTAMIENTO DE NOVILLAS	Escala 1:250	Plano RED DE ABASTECIMIENTO PLANTA GENERAL	Plano nº NOV-05.01
	Fecha OCTUBRE 2021			Norte 		Hoja 04 de 04



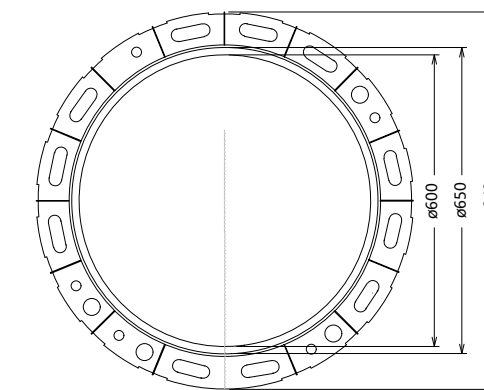
POZOS CIRCULARES SECCIONES

DISTINTOS TIPOS DE DESAGÜES Y POZO DE VERTIDO

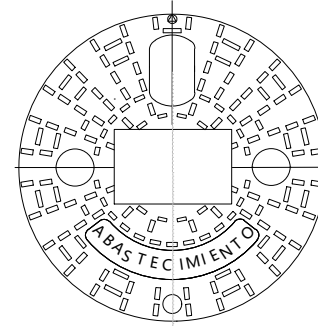


SECCIÓN TIPO DE ZANJA


∅	L	A	B
100	1.00	0.60	
150	1.00	0.60	
200	1.00	0.70	
250	1.00	0.70	
300	1.00	0.80	
350	1.00	0.80	
400	1.00	0.90	
500	1.00	1.00	



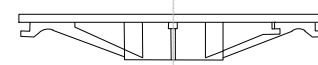
MARCO PLANTA



TAPA PLANTA



MARCO SECCIÓN

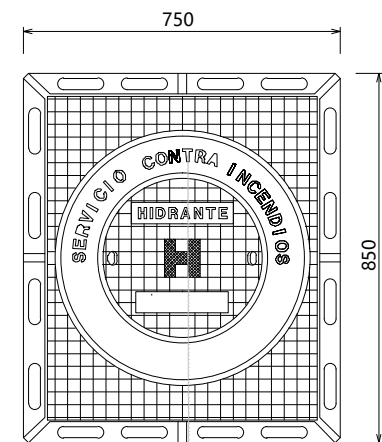


TAPA SECCIÓN

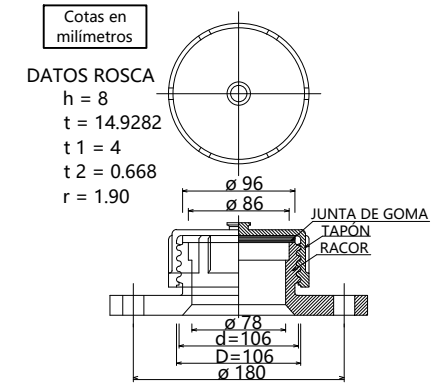
Cotas en milímetros

Cotas en milímetros

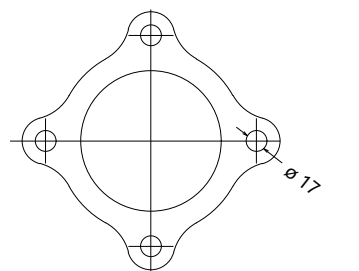
TAPA REGISTRO



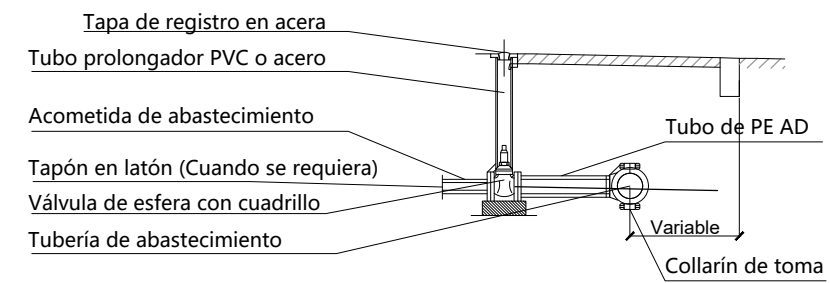
HIDRANTE CONTRAINCENDIOS



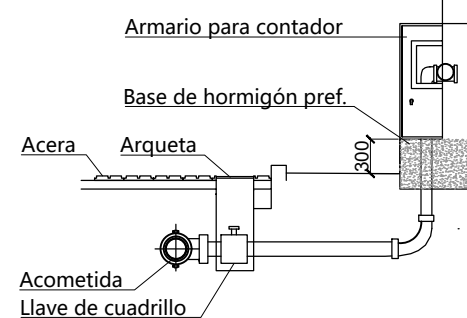
RACOR ROSCA REDONDA



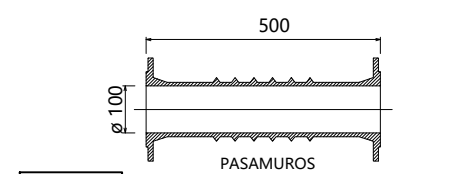
BRIDA (DISPOSICIÓN DE TALADROS)



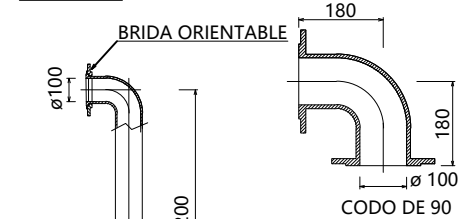
ACOMETIDA DE ABASTECIMIENTO



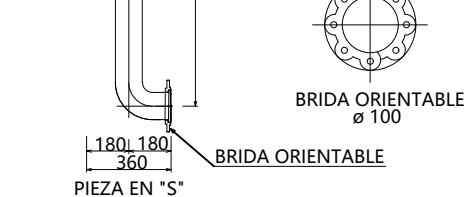
CONEXIÓN A CONTADOR



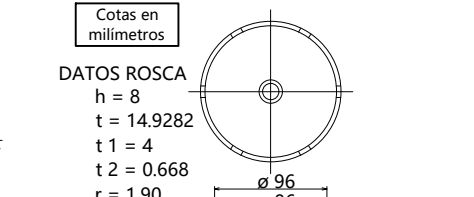
Cotas en milímetros



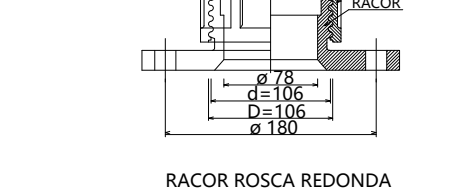
Cotas en milímetros



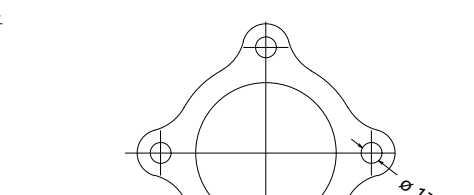
Cotas en milímetros



Cotas en milímetros



Cotas en milímetros



Cotas en milímetros

PROYECTO DE EJECUCIÓN PARA LAS OBRAS DE URBANIZACIÓN DE LAS CALLES RICARDO LOSTAO, HUERTOS Y DIPUTACIÓN DEL MUNICIPIO DE NOVILLAS

Localización
NOVILLAS (ZARAGOZA)
Fecha
OCTUBRE 2021

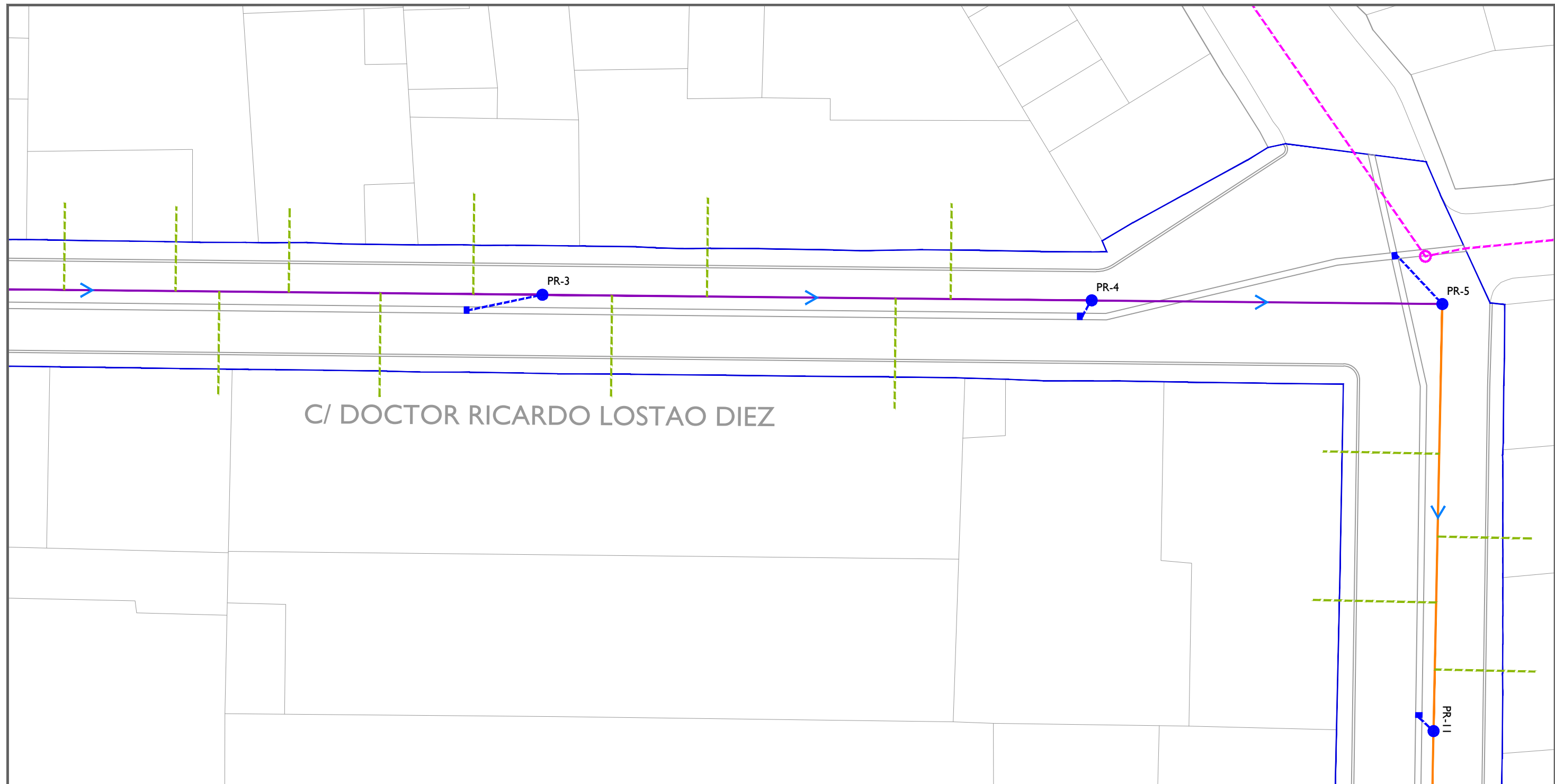
Redactor
XXXXXXXXXXXXXXXXXXXXXXXXXXXXX
Ingeniero de Caminos, Canales y Puertos
XXXXXX CICC
PAROVESA S.L.

Promotor
AYUNTAMIENTO DE NOVILLAS

Escala
SIN ESCALA
Norte

Plano
RED DE ABASTECIMIENTO
DETALLES

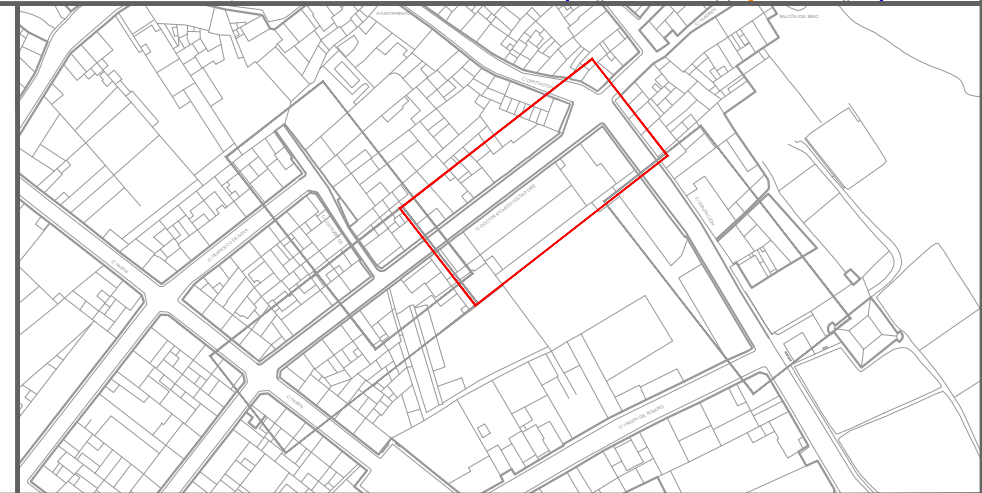
Plano nº
NOV-05.02
Hoja 01 de 01



C/ DOCTOR RICARDO LOSTAO DIEZ

LEYENDA

- LÍMITE DE ACTUACIÓN
- RED DE SANEAMIENTO EXISTENTE
- ACOMETIDA DOMICILIARIA DE SANEAMIENTO
- ACOMETIDA A IMBORNAL
- COLECTOR DE SANEAMIENTO PROYECTADO PVC DN=315 mm
- COLECTOR DE SANEAMIENTO PROYECTADO PVC DN=400 mm
- COLECTOR DE SANEAMIENTO PROYECTADO PVC DN=500 mm
- POZO DE REGISTRO PROYECTADO
- IMBORNAL EN CAZ CENTRAL DE CALZADA

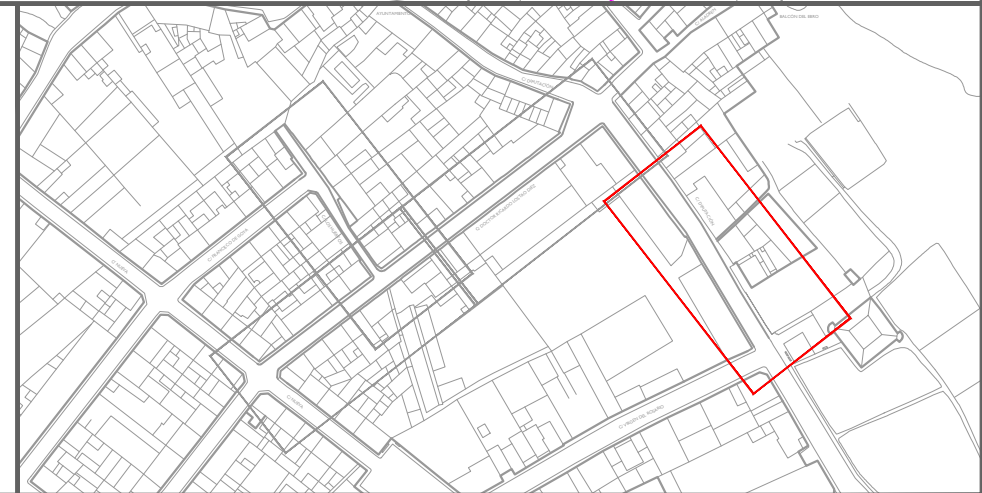


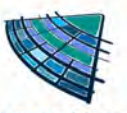


<p>PROYECTO DE EJECUCIÓN PARA LAS OBRAS DE URBANIZACIÓN DE LAS CALLES RICARDO LOSTAO, HUERTOS Y DIPUTACIÓN DEL MUNICIPIO DE NOVILLAS</p>	<p>Localización NOVILLAS (ZARAGOZA)</p> <hr/> <p>Fecha OCTUBRE 2021</p>	<p>Redactor</p> <p>XXXXXXXXXXXXXXXXXXXXXXXXXXXXXXXXXXXX Ingeniero de Caminos, Canales y Puertos XXXXXX CICCIP</p>	<p>Promotor</p> <p>AYUNTAMIENTO DE NOVILLAS</p>	<p>Escala 1:250</p> <hr/> <p>Norte</p>	<p>Plano</p> <p>RED DE SANEAMIENTO PLANTA GENERAL</p>	<p>Plano nº</p> <p>NOV-06.01</p> <hr/> <p>Hoja 02 de 04</p>
--	---	---	---	--	---	---



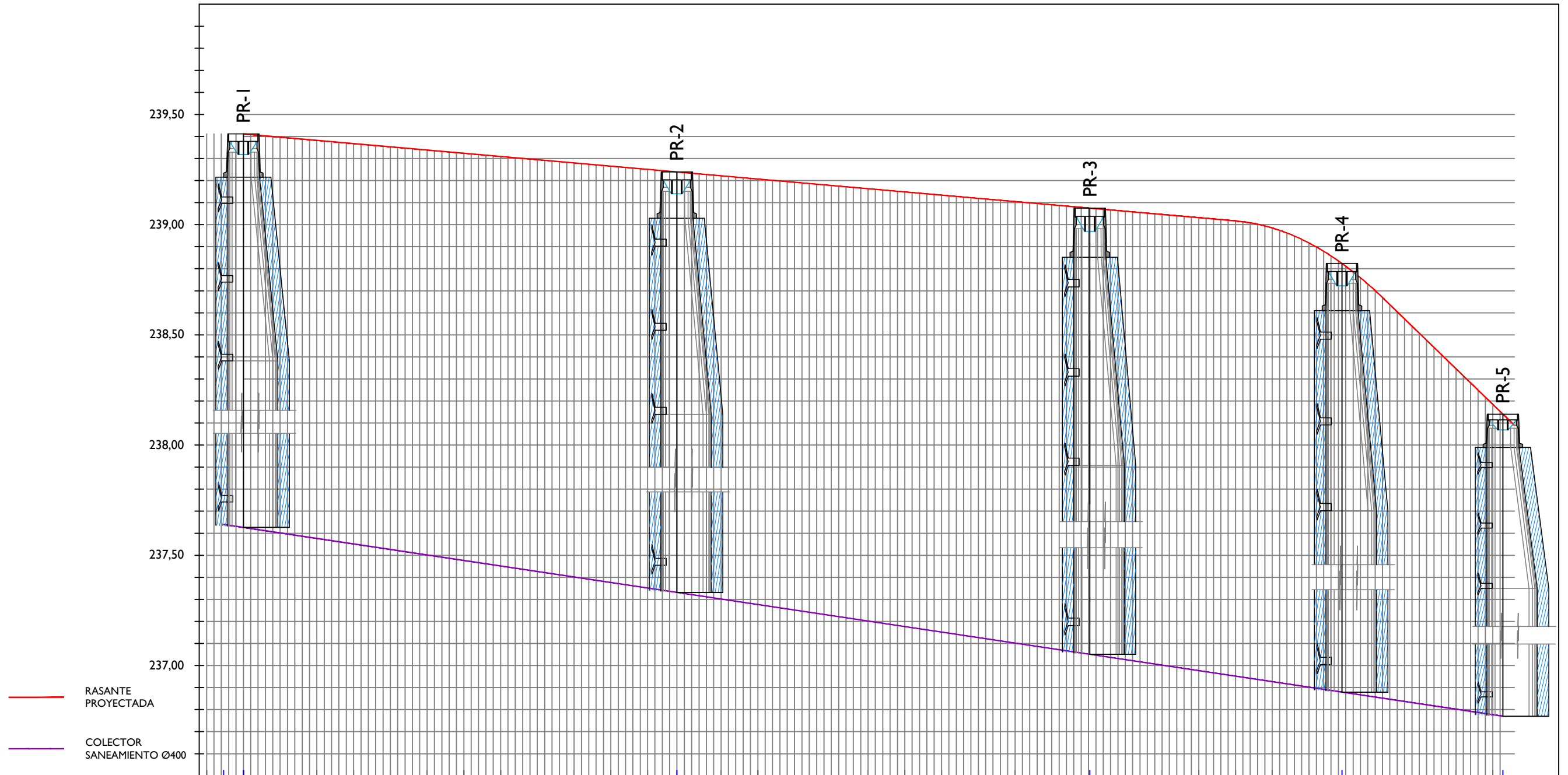
LEYENDA

- LÍMITE DE ACTUACIÓN
- RED DE SANEAMIENTO EXISTENTE
- ACOMETIDA DOMICILIARIA DE SANEAMIENTO
- ACOMETIDA A IMBORNAL
- COLECTOR DE SANEAMIENTO PROYECTADO PVC DN=315 mm
- COLECTOR DE SANEAMIENTO PROYECTADO PVC DN=400 mm
- COLECTOR DE SANEAMIENTO PROYECTADO PVC DN=500 mm
- POZO DE REGISTRO PROYECTADO
- IMBORNAL EN CAZ CENTRAL DE CALZADA



<p>PROYECTO DE EJECUCIÓN PARA LAS OBRAS DE URBANIZACIÓN DE LAS CALLES RICARDO LOSTAO, HUERTOS Y DIPUTACIÓN DEL MUNICIPIO DE NOVILLAS</p>	<p>Localización NOVILLAS (ZARAGOZA)</p> <hr/> <p>Fecha OCTUBRE 2021</p>	<p>Redactor</p>  <p>PAROVESA S.L.</p>	<p>xxxxxxxxxxxxxxxxxxxxxxxxxxxxxxxxxxxxx Ingeniero de Caminos, Canales y Puertos xxxxxxx CICCP</p>	<p>Promotor</p>  <p>AYUNTAMIENTO DE NOVILLAS</p>	<p>Escala 1:250</p> <hr/> <p>Norte</p> 	<p>Plano</p> <p>RED DE SANEAMIENTO PLANTA GENERAL</p>	<p>Plano nº</p> <p>NOV-06.01</p> <hr/> <p>Hoja 03 de 04</p>
--	---	--	--	---	--	---	---

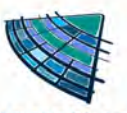
PERFIL LONGITUDINAL COLECTOR 01 Ø400 mm



COTA RASANTE	239.41	239.40	239.38	239.37	239.35	239.34	239.32	239.31	239.29	239.28	239.27	239.25	239.24	239.22	239.21	239.19	239.18	239.16	239.15	239.13	239.12	239.10	239.09	239.08	239.06	239.05	239.03	239.02	238.99	238.92	238.81	238.67	238.51	238.35	238.18	
COTA COLECTOR	237.63	237.60	237.58	237.55	237.53	237.50	237.48	237.45	237.43	237.40	237.38	237.35	237.33	237.30	237.28	237.25	237.23	237.20	237.18	237.15	237.13	237.12	237.10	237.08	237.05	237.03	237.00	236.98	236.95	236.93	236.90	236.88	236.85	236.83	236.80	236.78
DIFERENCIA DE COTA	-1.78	-1.80	-1.80	-1.82	-1.82	-1.84	-1.84	-1.86	-1.86	-1.88	-1.89	-1.90	-1.91	-1.92	-1.93	-1.94	-1.95	-1.96	-1.97	-1.98	-1.99	-2.00	-2.01	-2.03	-2.03	-2.05	-2.05	-2.07	-2.06	-2.02	-1.93	-1.82	-1.68	-1.55	-1.40	
P.K.	0+000	0+005	0+010	0+015	0+020	0+025	0+030	0+035	0+040	0+045	0+050	0+055	0+060	0+065	0+070	0+075	0+080	0+085	0+090	0+095	0+100	0+105	0+110	0+115	0+120	0+125	0+130	0+135	0+140	0+145	0+150	0+155	0+160	0+165	0+170	
PENDIENTE DEL COLECTOR	-0.50%					-0.50%					-0.50%					-0.50%																				

PROYECTO DE EJECUCIÓN PARA LAS OBRAS DE URBANIZACIÓN DE LAS CALLES RICARDO LOSTAO, HUERTOS Y DIPUTACIÓN DEL MUNICIPIO DE NOVILLAS

Localización
NOVILLAS (ZARAGOZA)
Fecha
OCTUBRE 2021

Redactor
XXXXXXXXXXXXXXXXXXXXXXXXXXXX
Ingeniero de Caminos, Canales y Puertos
XXXXXX CICCPC

PAROVESA S.L.

Promotor

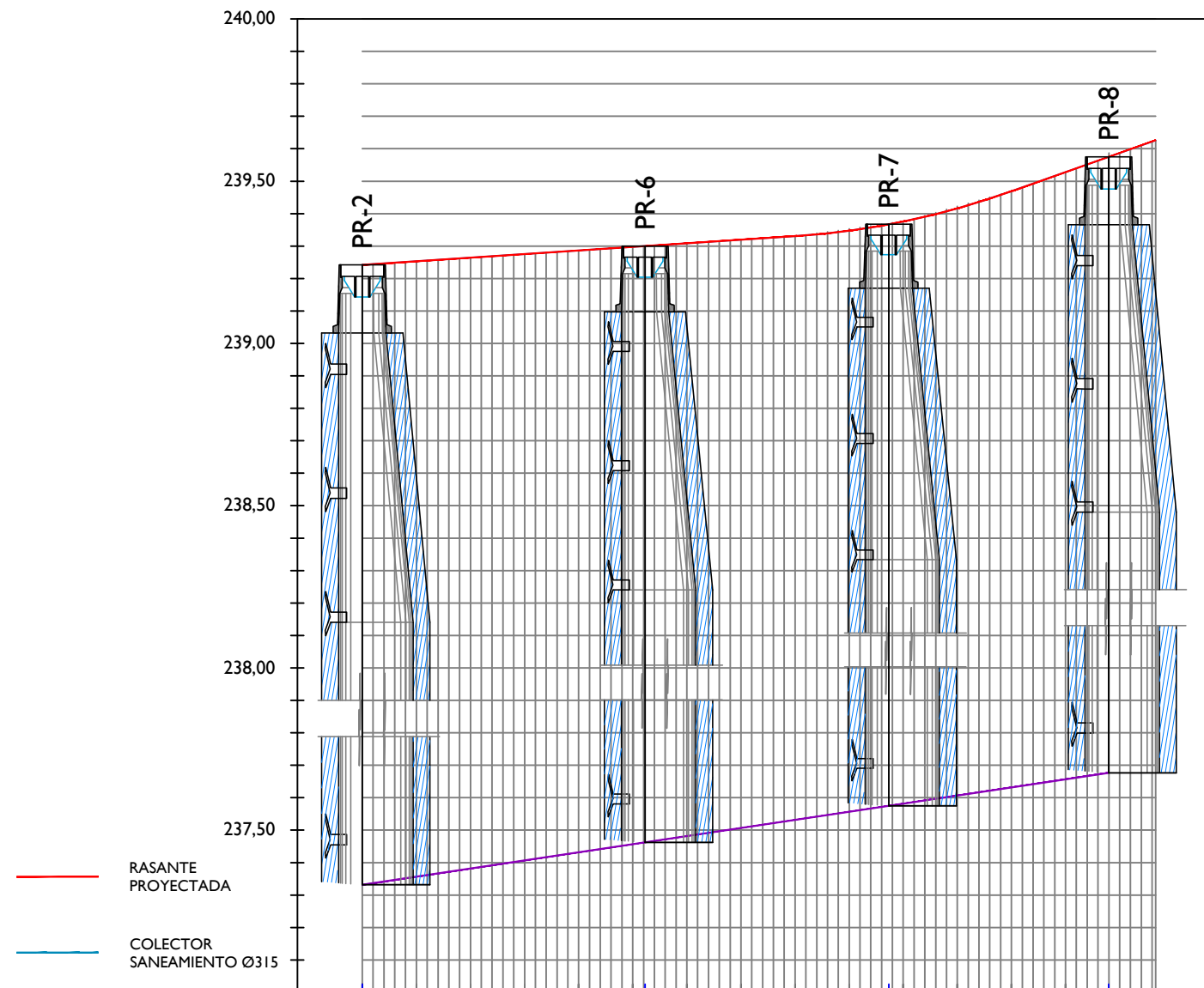
AYUNTAMIENTO DE NOVILLAS

Escala
H = 1:600
V = 1:25
Norte

Plano
RED DE SANEAMIENTO
PERFILES LONGITUDINALES

Plano nº
NOV-06.02
Hoja 01 de 03

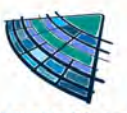
PERFIL LONGITUDINAL COLECTOR 02 Ø315 mm



COTA RASANTE	239,24	239,25	239,26	239,28	239,29	239,30	239,31	239,32	239,33	239,35	239,38	239,42	239,47	239,53
COTA COLECTOR	237,33	237,36	237,38	237,41	237,43	237,46	237,48	237,51	237,53	237,56	237,58	237,61	237,63	237,66
DIFERENCIA DE COTA	-1,91	-1,89	-1,88	-1,87	-1,86	-1,84	-1,83	-1,81	-1,80	-1,79	-1,80	-1,81	-1,84	-1,87
P.K.	0+000	0+005	0+010	0+015	0+020	0+025	0+030	0+035	0+040	0+045	0+050	0+055	0+060	0+065
PENDIENTE DEL COLECTOR	0,50%			0,50%			0,50%			0,50%				

PROYECTO DE EJECUCIÓN PARA LAS OBRAS DE URBANIZACIÓN DE LAS CALLES RICARDO LOSTAO, HUERTOS Y DIPUTACIÓN DEL MUNICIPIO DE NOVILLAS

Localización
NOVILLAS (ZARAGOZA)
Fecha
OCTUBRE 2021

Redactor
XXXXXXXXXXXXXXXXXXXXXXXXXXXX
Ingeniero de Caminos, Canales y Puertos
XXXXXXXXX CICCPC

PAROVESA S.L.

Promotor

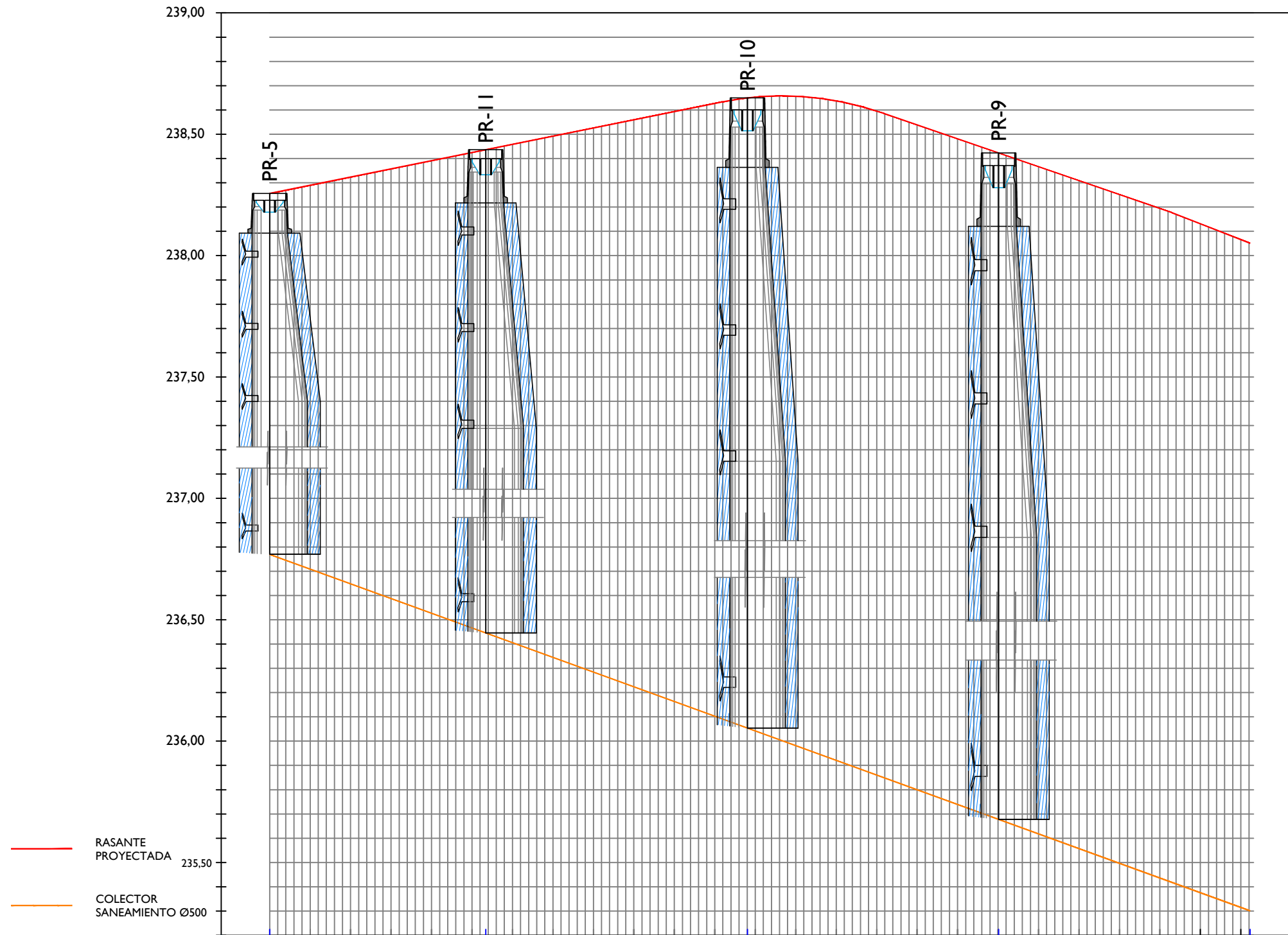
AYUNTAMIENTO DE NOVILLAS

Escala
H = 1:600
V = 1:25
Norte

Plano
RED DE SANEAMIENTO
PERFILES LONGITUDINALES

Plano nº
NOV-06.02
Hoja 02 de 03

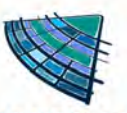
PERFIL LONGITUDINAL COLECTOR 03 Ø500 mm



COTA RASANTE	238.14	238.29	238.32	238.36	238.39	238.42	238.46	238.49	238.53	238.56	238.59	238.63	238.65	238.66	238.64	238.60	238.54	238.48	238.42	238.37	238.31	238.25	238.19	238.13	238.07
COTA COLECTOR	236.77	236.71	236.65	236.59	236.53	236.47	236.41	236.35	236.28	236.22	236.16	236.10	236.04	235.98	235.92	235.86	235.80	235.74	235.68	235.62	235.56	235.50	235.44	235.38	235.31
DIFERENCIA DE COTA	-1.37	-1.58	-1.68	-1.77	-1.86	-1.96	-2.05	-2.15	-2.24	-2.34	-2.43	-2.52	-2.61	-2.67	-2.72	-2.73	-2.74	-2.74	-2.75	-2.75	-2.75	-2.75	-2.76	-2.76	-2.75
P.K.	0+000	0+005	0+010	0+015	0+020	0+025	0+030	0+035	0+040	0+045	0+050	0+055	0+060	0+065	0+070	0+075	0+080	0+085	0+090	0+095	0+100	0+105	0+110	0+115	0+120
PENDIENTE DEL COLECTOR	-1,21%				-1,21%				-1,21%				-1,21%												

PROYECTO DE EJECUCIÓN PARA LAS OBRAS DE URBANIZACIÓN DE LAS CALLES RICARDO LOSTAO, HUERTOS Y DIPUTACIÓN DEL MUNICIPIO DE NOVILLAS

Localización
NOVILLAS (ZARAGOZA)
Fecha
OCTUBRE 2021

Redactor
XXXXXXXXXXXXXXXXXXXXXXXXXXXXXXXXXXXX
Ingeniero de Caminos, Canales y Puertos
XXXXX CICCIP

PAROVESA S.L.

Promotor

AYUNTAMIENTO DE NOVILLAS

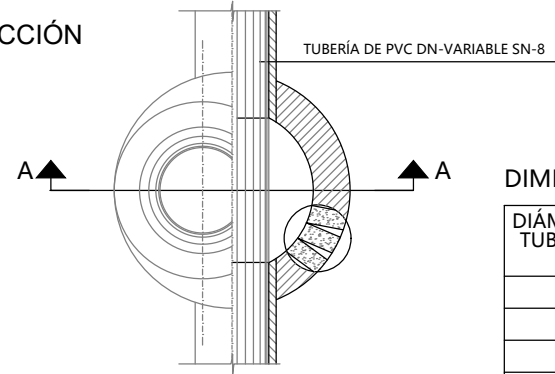
Escala
H = 1:600
V = 1:25
Norte

Plano
RED DE SANEAMIENTO
PERFILES LONGITUDINALES

Plano nº
NOV-06.02
Hoja 03 de 03

DETALLE POZO DE REGISTRO

PLANTA - SECCIÓN

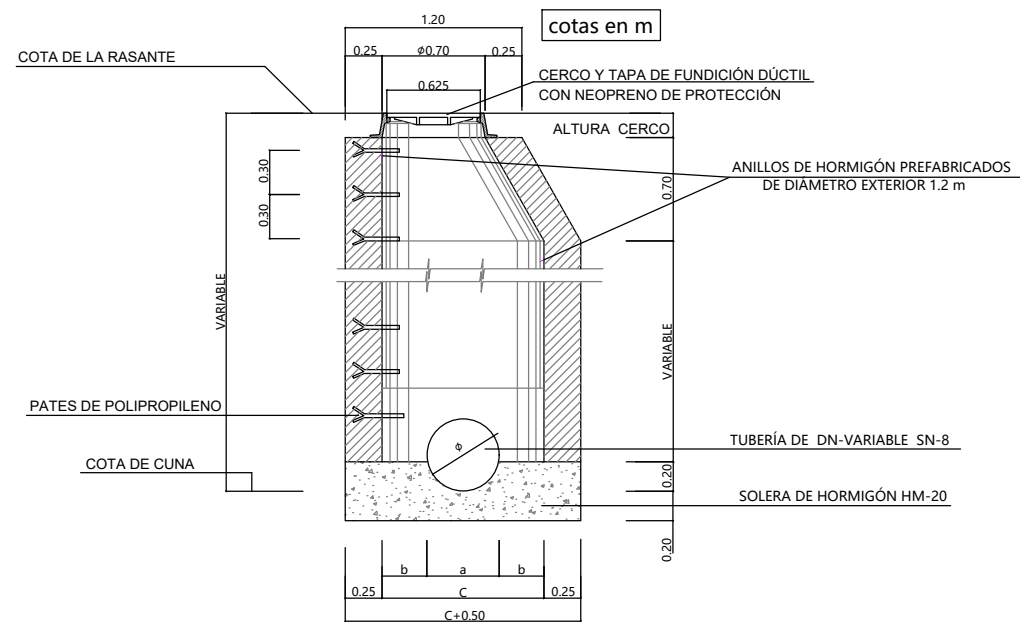


DIMENSIONES SOLERA

DIÁMETRO TUBULAR cm	a m	b m	C m
30	0.30	0.20	0.70
40	0.40	0.25	0.90
50	0.50	0.30	1.10
60	0.60	0.35	1.30

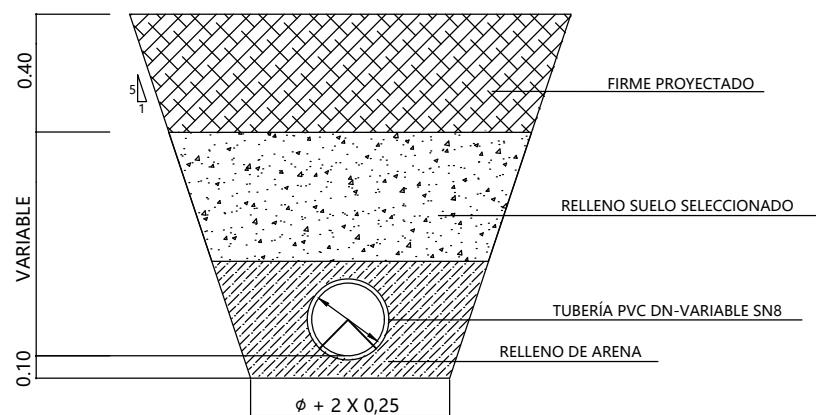
POZOS ACOMETIDA 0.30 0.20 0.70

SECCIÓN A-A



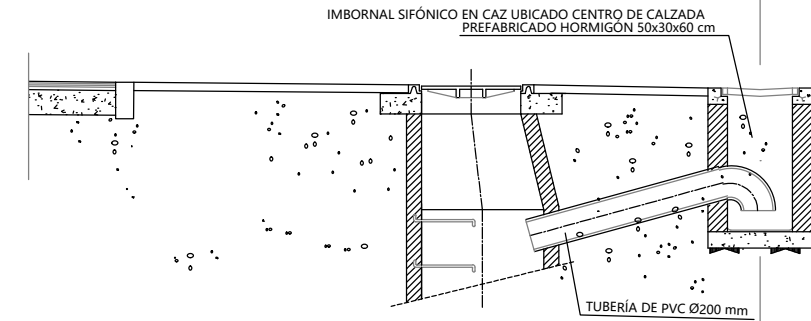
SECCIÓN TIPO ZANJA TUBO CIRCULAR DE PVC SN8 Y/H = VAR.

BAJO CALZADA - COLECTORES

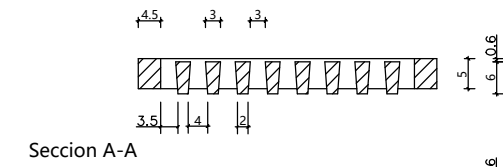
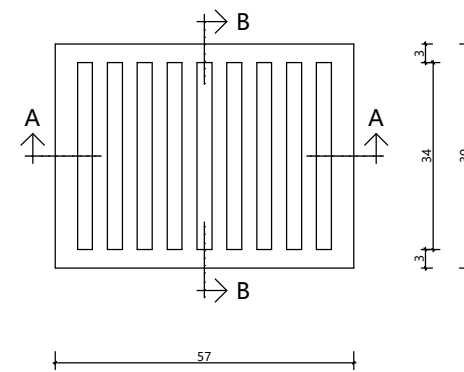


DETALLE POZO-IMBORNAL

EJE CENTRAL DE LA CALZADA

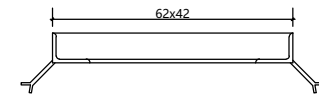


REJILLA



Sección A-A

Sección B-B

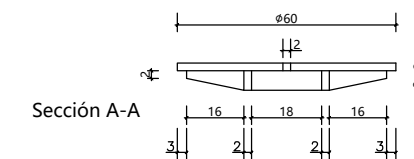
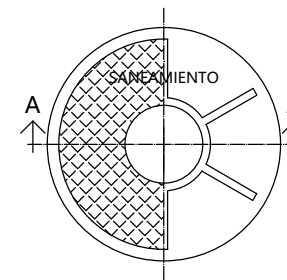


Sección cerco

cotas en cm

De fundición.
Cerco de perfil laminado L50 5mm
provisto de patillas de anclaje en cada
uno de sus ángulos.

TAPA CIRCULAR

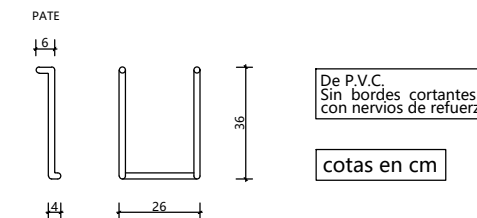


Sección A-A

Sección cerco

cotas en cm

De fundición.
Superficie exterior con dibujo de profundidad 4 mm, e
interior con nervios de refuerzo.
El cerco será cuadrado y la tapa circular, provista de
taladros para su levantamiento.
Llevará impreso "Saneamiento" y escudo de ciudad.
Dimensiones en cm, 80.80 y hueco de paso de 60 cm.
Cuando se vaya a instalar en acera N será igual a 6 cm y
su peso mínimo será de 150 kg.
Cuando se vaya a instalar en al calzada N será igual a 7
cm y su peso mínimo será de 250 kg.



De P.V.C.
Sin bordes cortantes y
con nervios de refuerzo.

cotas en cm

PROYECTO DE EJECUCIÓN PARA LAS OBRAS DE
URBANIZACIÓN DE LAS CALLES RICARDO LOSTAO,
HUERTOS Y DIPUTACIÓN DEL MUNICIPIO DE NOVILLAS

Localización
NOVILLAS (ZARAGOZA)
Fecha
OCTUBRE 2021

Redactor
XXXXXXXXXXXXXXXXXXXXXXXXXXXX
Ingeniero de Caminos, Canales y Puertos
XXXXXXX CICCPC
PAROVESA S.L.

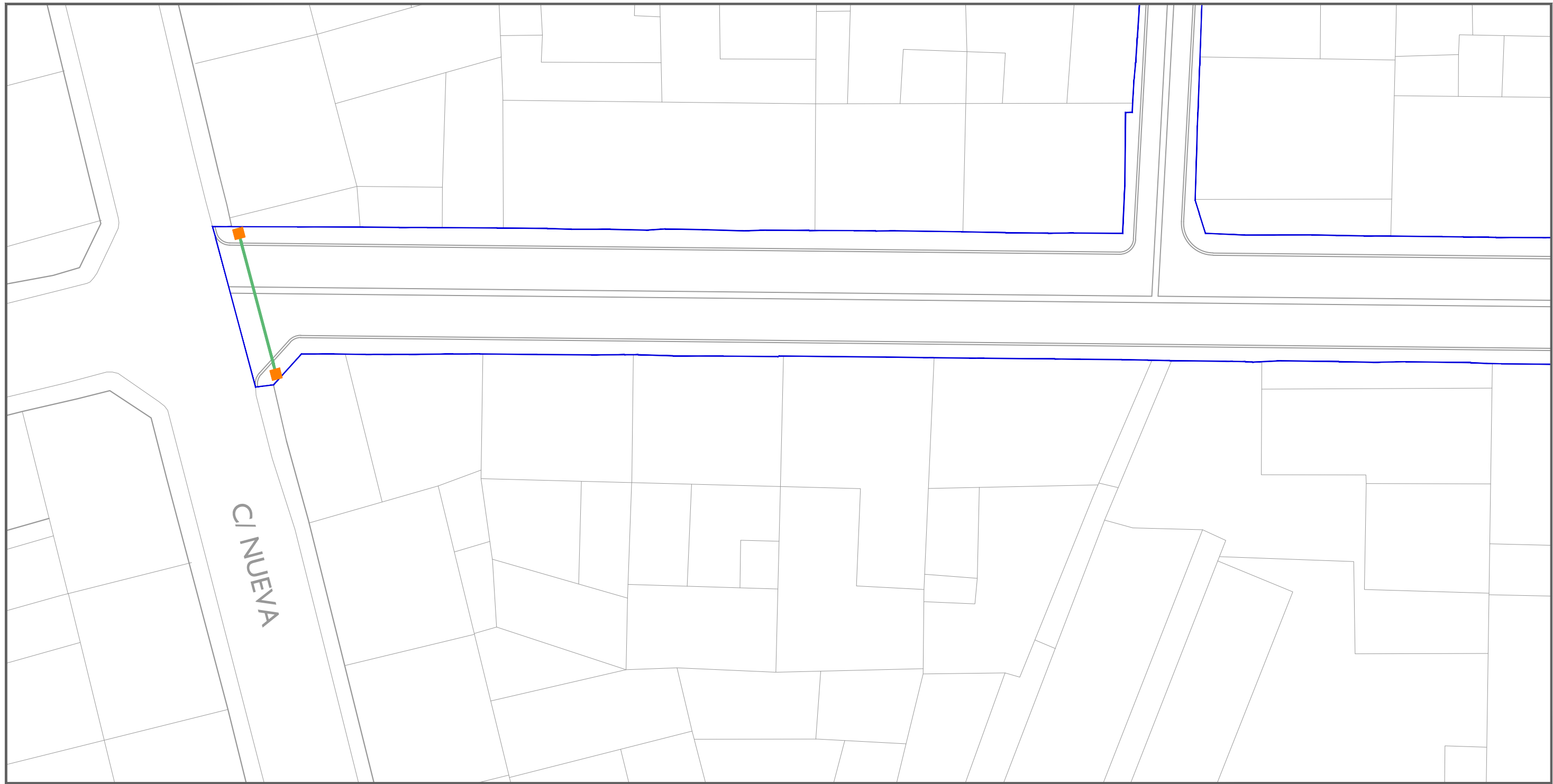
Promotor

AYUNTAMIENTO
DE NOVILLAS

Escala
SIN ESCALA
Norte

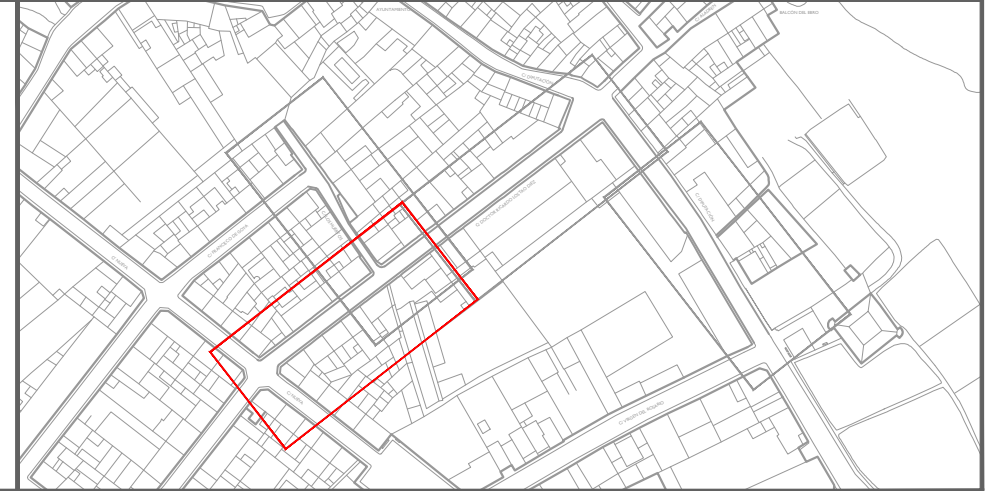
Plano
RED DE SANEAMIENTO
DETALLES



Plano nº
NOV-06.03
Hoja 01 de 01

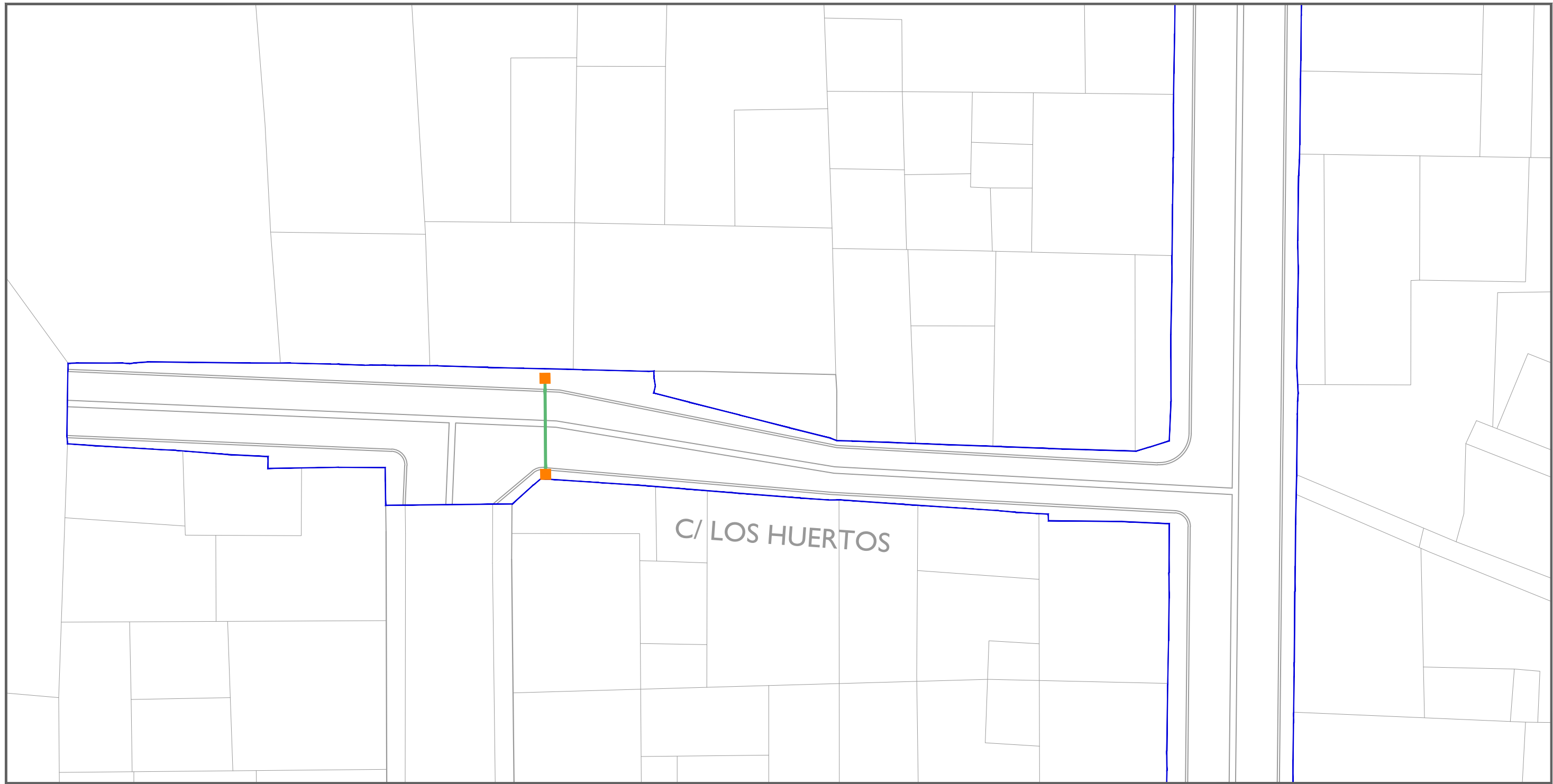


LEYENDA

- LÍMITE DE ACTUACIÓN
- CANALIZACIÓN PROYECTADA
2 CONDUCTOS HDPE Ø110mm
- ARQUETA PROYECTADA PREFABRICADA

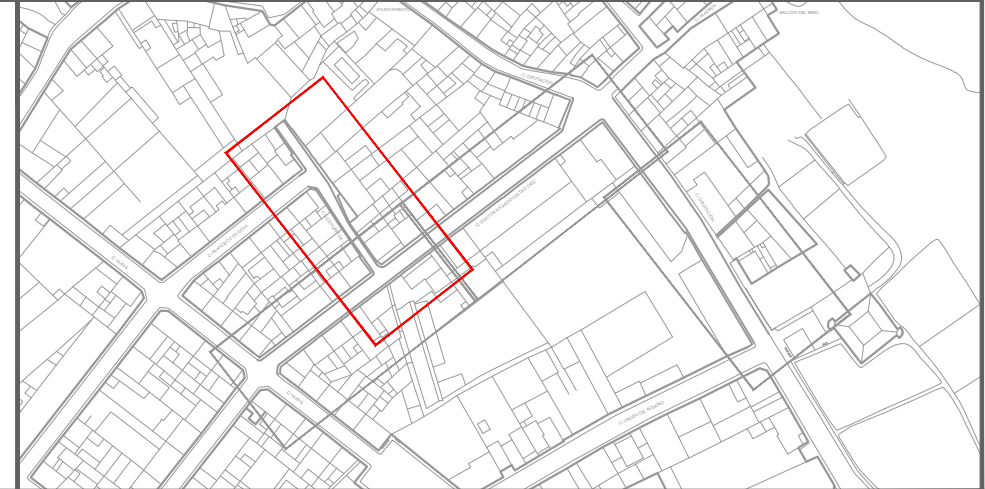


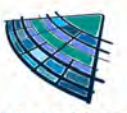


<p>PROYECTO DE EJECUCIÓN PARA LAS OBRAS DE URBANIZACIÓN DE LAS CALLES RICARDO LOSTAO, HUERTOS Y DIPUTACIÓN DEL MUNICIPIO DE NOVILLAS</p>	Localización	<p>Redactor</p>  <p>XXXXXXXXXXXXXXXXXXXXXXXXXXXXX Ingeniero de Caminos, Canales y Puertos XXXXXXXXX CICCIP</p> 	<p>Promotor</p>  <p>AYUNTAMIENTO DE NOVILLAS</p>	Escala	<p>Plano</p> <p style="text-align: center;">RED DE ELECTRICIDAD PLANTA GENERAL</p>	<p>Plano nº</p> <p style="text-align: center;">NOV-07.01</p> <p style="text-align: center;">Hoja 01 de 04</p>
	Fecha			1:250		
OCTUBRE 2021						

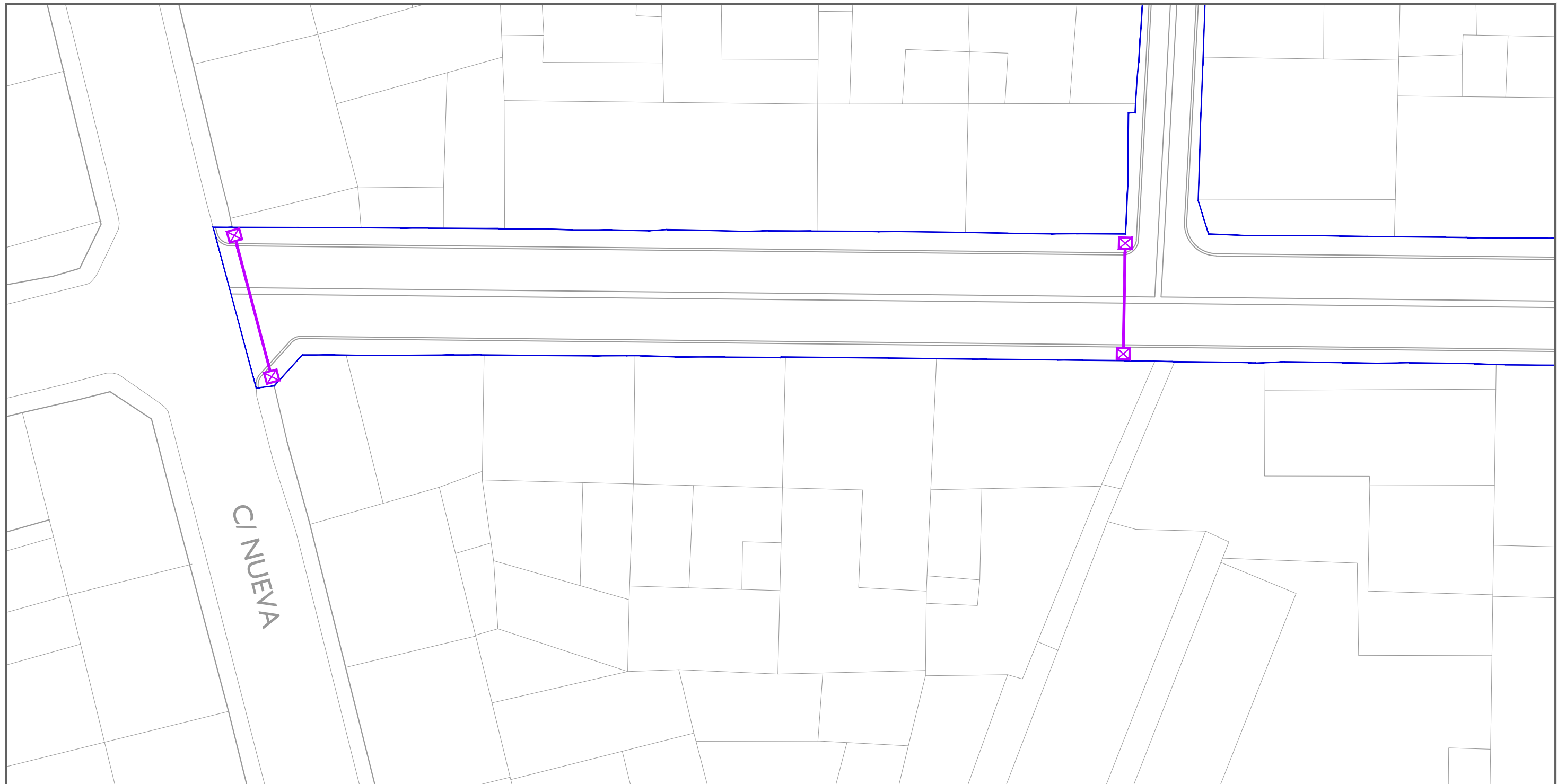


LEYENDA

- LÍMITE DE ACTUACIÓN
- CANALIZACIÓN PROYECTADA
2 CONDUCTOS HDPE Ø110mm
- ARQUETA PROYECTADA PREFABRICADA

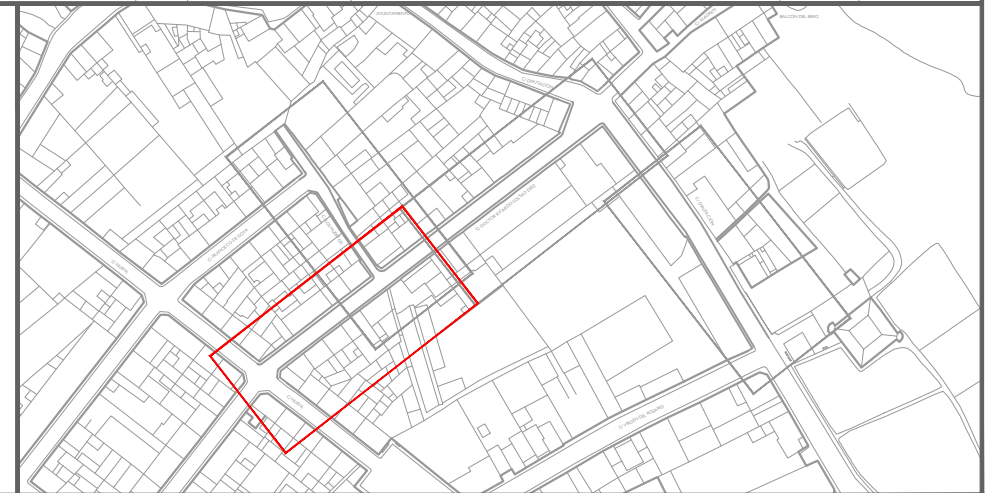





<p>PROYECTO DE EJECUCIÓN PARA LAS OBRAS DE URBANIZACIÓN DE LAS CALLES RICARDO LOSTAO, HUERTOS Y DIPUTACIÓN DEL MUNICIPIO DE NOVILLAS</p>	<p>Localización NOVILLAS (ZARAGOZA)</p> <hr/> <p>Fecha OCTUBRE 2021</p>	<p>Redactor</p>  <p>PAROVESA S.L.</p>	<p>xx Ingeniero de Caminos, Canales y Puertos xxxxxxxxx CICCIP</p>	<p>Promotor</p>  <p>AYUNTAMIENTO DE NOVILLAS</p>	<p>Escala 1:250</p> <hr/> <p>Norte</p> 	<p>Plano</p> <p>RED DE ELECTRICIDAD PLANTA GENERAL</p>	<p>Plano nº</p> <p>NOV-07.01</p> <hr/> <p>Hoja 04 de 04</p>
--	---	--	--	---	--	--	---

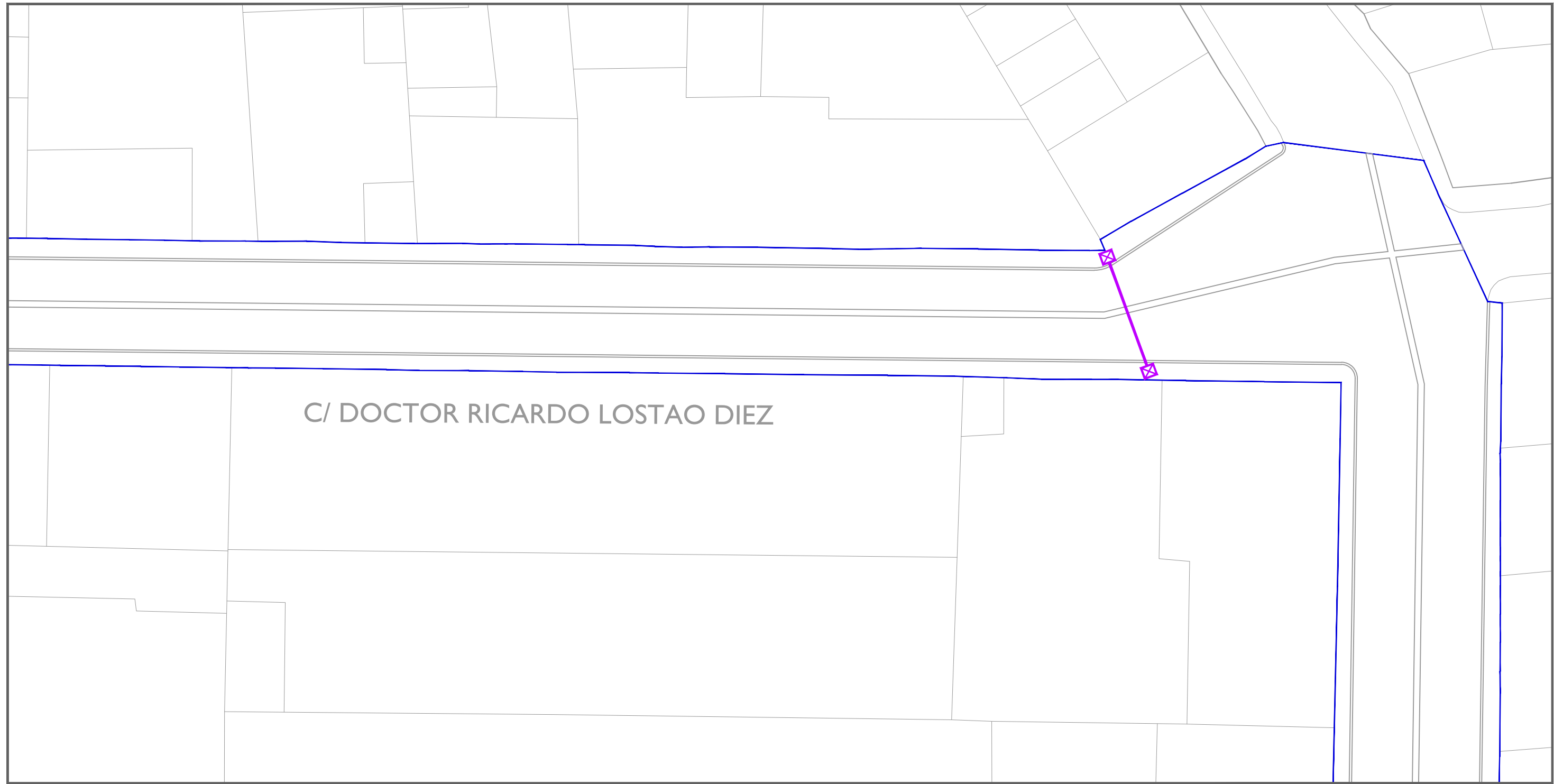


LEYENDA

- LÍMITE DE ACTUACIÓN
- CANALIZACIÓN DE TELECOMUNICACIONES PROYECTADA
2 CONDUCTOS DE PVC Ø110 mm
- ⊠ ARQUETA TIPO "M" PROYECTADA

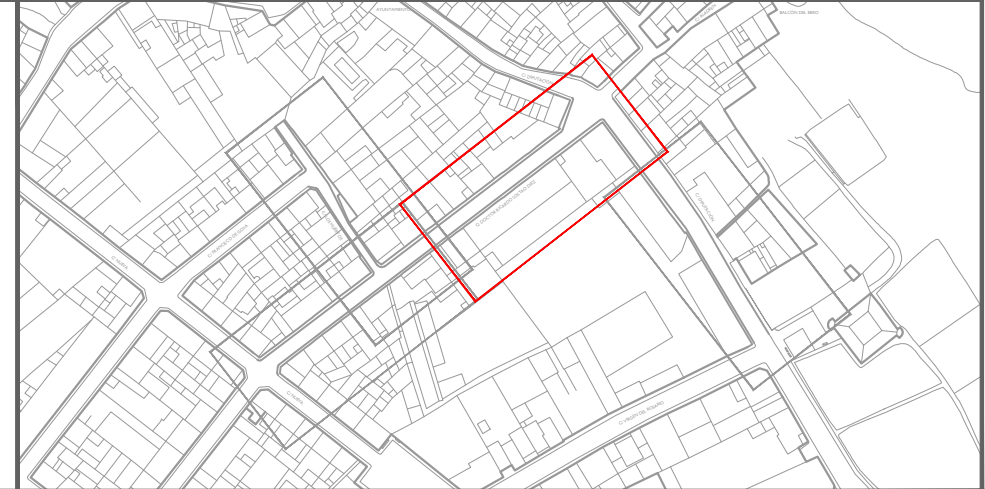


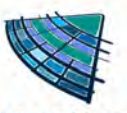


<p>PROYECTO DE EJECUCIÓN PARA LAS OBRAS DE URBANIZACIÓN DE LAS CALLES RICARDO LOSTAO, HUERTOS Y DIPUTACIÓN DEL MUNICIPIO DE NOVILLAS</p>	<p>Localización NOVILLAS (ZARAGOZA)</p>	<p>Redactor XXXXXXXXXXXXXXXXXXXXXXXXXXXXX Ingeniero de Caminos, Canales y Puertos XXXXXXX CICCP</p>	<p>Promotor</p>	<p>Escala 1:250</p>	<p>Plano</p>	<p>Plano nº</p>
	<p>Fecha OCTUBRE 2021</p>	 PAROVESA S.L.	 AYUNTAMIENTO DE NOVILLAS	<p>Norte</p> 	<p>RED DE TELECOMUNICACIONES PLANTA GENERAL</p>	<p>NOV-08.01</p> <p>Hoja 01 de 04</p>

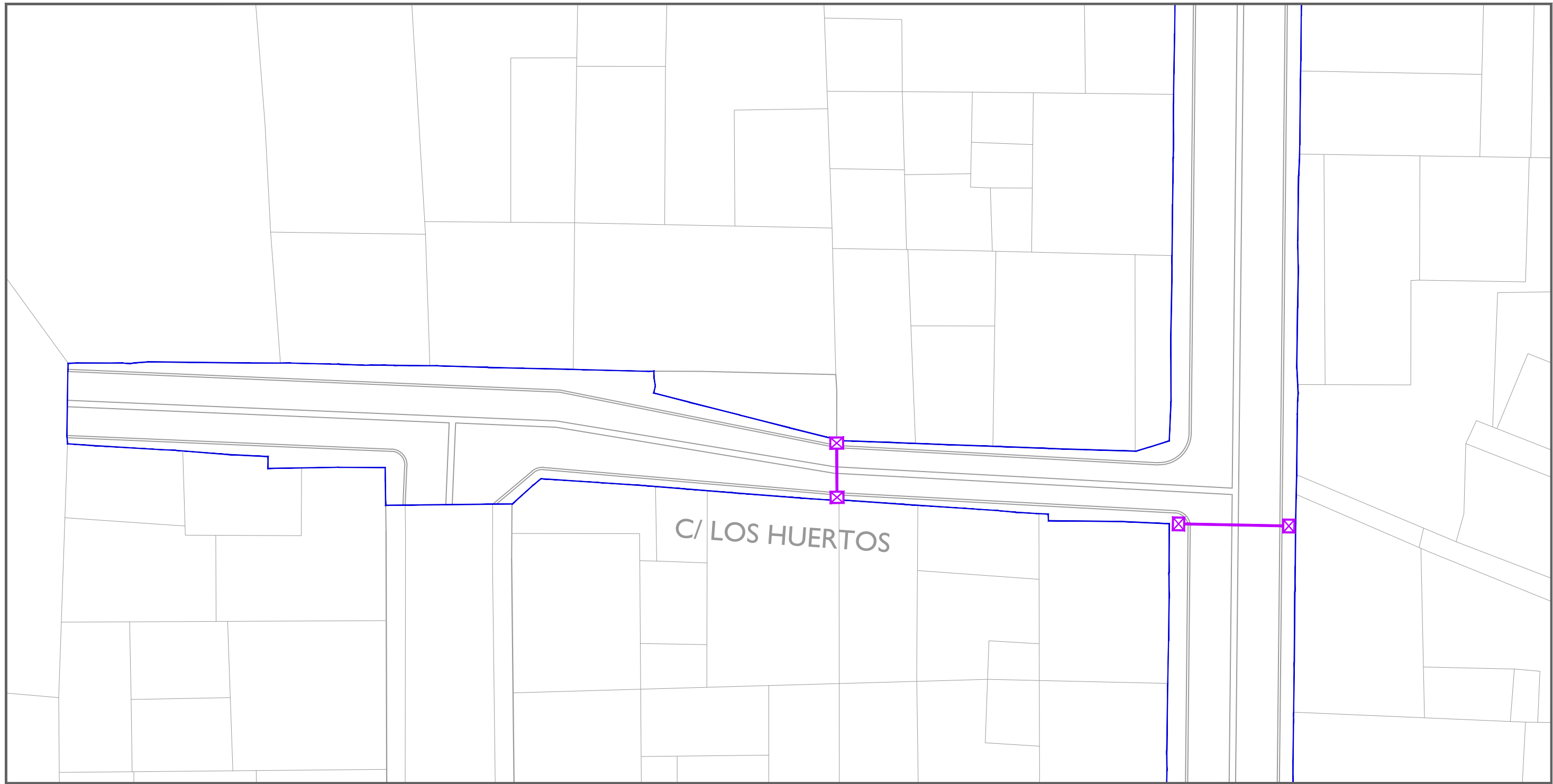


LEYENDA

- LÍMITE DE ACTUACIÓN
- CANALIZACIÓN DE TELECOMUNICACIONES PROYECTADA
2 CONDUCTOS DE PVC Ø110 mm
- ☒ ARQUETA TIPO "M" PROYECTADA

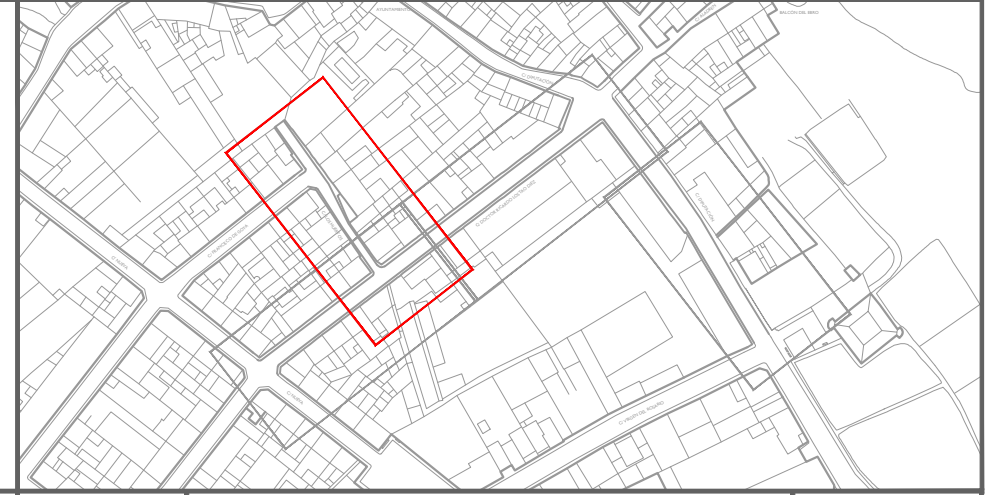


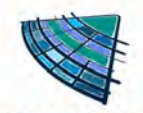


PROYECTO DE EJECUCIÓN PARA LAS OBRAS DE URBANIZACIÓN DE LAS CALLES RICARDO LOSTAO, HUERTOS Y DIPUTACIÓN DEL MUNICIPIO DE NOVILLAS	Localización	Redactor  xxxxxxxxxxxxxxxxxxxxxxxxxxxxxxxxxxxx Ingeniero de Caminos, Canales y Puertos xxxxxxxx CICCPC	Promotor  AYUNTAMIENTO DE NOVILLAS	Escala	Plano RED DE TELECOMUNICACIONES PLANTA GENERAL	Plano nº
	NOVILLAS (ZARAGOZA)			Fecha		1:250
	OCTUBRE 2021			Norte 		Hoja 02 de 04

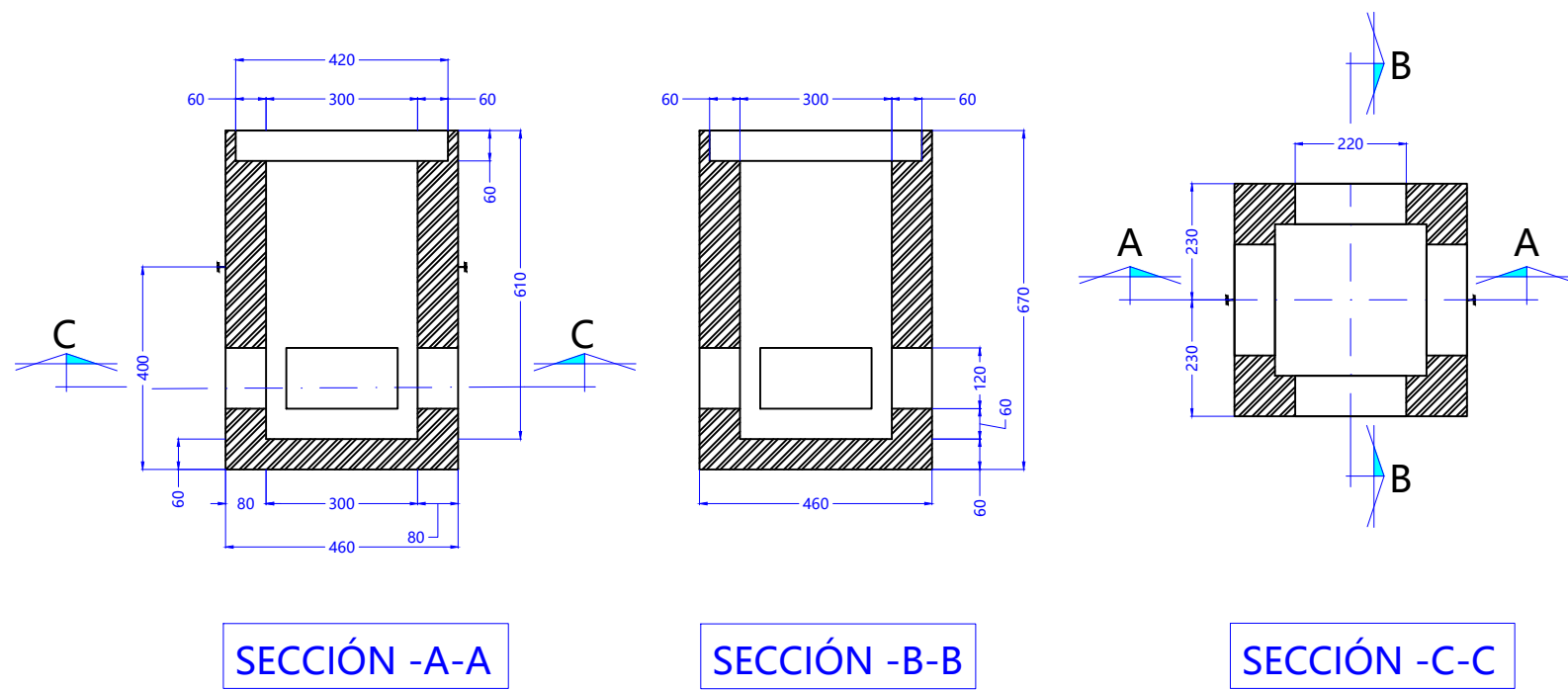


LEYENDA

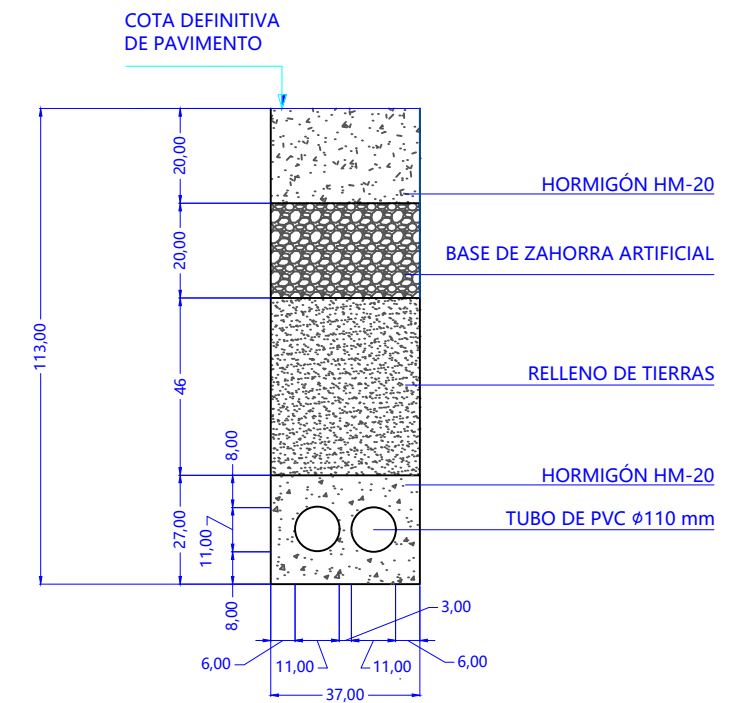
- LÍMITE DE ACTUACIÓN
- CANALIZACIÓN DE TELECOMUNICACIONES PROYECTADA
2 CONDUCTOS DE PVC Ø110 mm
- ⊠ ARQUETA TIPO "M" PROYECTADA



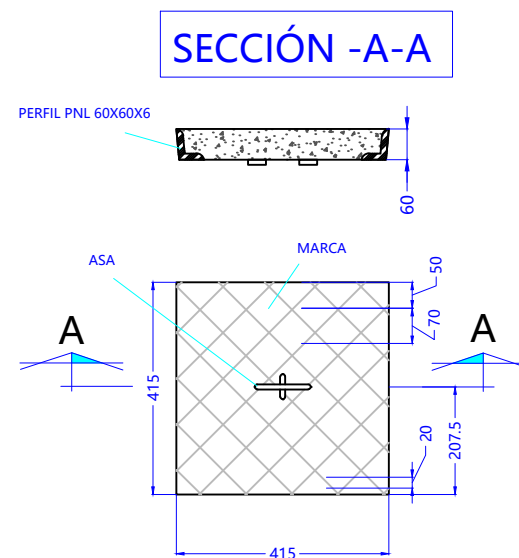
<p>PROYECTO DE EJECUCIÓN PARA LAS OBRAS DE URBANIZACIÓN DE LAS CALLES RICARDO LOSTAO, HUERTOS Y DIPUTACIÓN DEL MUNICIPIO DE NOVILLAS</p>	<p>Localización NOVILLAS (ZARAGOZA)</p> <hr/> <p>Fecha OCTUBRE 2021</p>	<p>Redactor</p>  <p>XXXXXXXXXXXXXXXXXXXXXXXXXXXXXXXXXXXX Ingeniero de Caminos, Canales y Puertos XXXXXXXXXICICCP</p>	<p>Promotor</p>  <p>AYUNTAMIENTO DE NOVILLAS</p>	<p>Escala 1:250</p> <hr/> <p>Norte</p> 	<p>Plano</p> <p>RED DE TELECOMUNICACIONES PLANTA GENERAL</p>	<p>Plano nº</p> <p>NOV-08.01</p> <hr/> <p>Hoja 04 de 04</p>
--	---	---	---	--	---	---



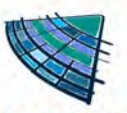

ARQUETA DE TELEFONÍA TIPO -M-
 ESCALA: S/E Cotas en mm



DETALLE DE SECCIÓN DE CANALIZACIÓN
 2 CONDUCTOS DE PVC Ø110 mm
 ESCALA: S/E Cotas en cm



TAPA HORMIGÓN TIPO -M-
 ESCALA: S/E Cotas en mm

PROYECTO DE EJECUCIÓN PARA LAS OBRAS DE URBANIZACIÓN DE LAS CALLES RICARDO LOSTAO, HUERTOS Y DIPUTACIÓN DEL MUNICIPIO DE NOVILLAS	Localización NOVILLAS (ZARAGOZA)	Redactor  xxxxxxxxxxxxxxxxxxxxxxxxxxxxxxxxxxxx Ingeniero de Caminos, Canales y Puertos xxxxxxxx CICCPC	Promotor  AYUNTAMIENTO DE NOVILLAS	Escala SIN ESCALA	Plano RED DE TELECOMUNICACIONES DETALLES	Plano nº NOV-08.02
	Fecha OCTUBRE 2021			Norte		Hoja 01 de 01